

Etude paysagère opérationnelle sur les covisibilités en bords de Loire



CATALOGUE DES VUES



Avril 2014

La Fabrique du Lieu



COVISIBILITES en bords de LOIRE

Identification des vues par commune

Dampierre-en-Burly,	01-02
Lion-en-Sullias,	03-05
Ouzouer-sur-Loire,	04
Saint Aignan-le Jaillard,	06
Sully-sur-Loire,	08-11-12
Saint-Père-sur-Loire,	07-09-10
Guilly,	17-18-19-20
Neuvy-en-Sullias,	
Saint-Benoit-sur-Loire,	13-14-15-16-21-22
Germigny-des-Près,	23-24-25-27
Saint-Martin-d'Abbat,	
Sigloy,	26-30
Châteauneuf-sur-Loire,	28-29-31-32-33-34
Ouvrouer-les-Champs,	35-36
Jargeau,	38-40-41-43
Saint-Denis-de-l'Hotel,	37-39-41-42
Darvoy,	
Sandillon,	46-47
Chaingy,	50-51
Mareau-aux-Près,	49-52-53-54-57
Saint-Ay,	55
Cléry-Saint-André,	
Meung-sur-Loire,	56-58-59-60-61-62-63-64



La Fabrique du Lieu

Covisibilités en bords de Loire

Dry,	65
Baule,	66-67-68
Beaugency,	71-72-73-74-75-76
Lailly-en-Val,	69-70
Tavers,	77
Hors périmètre d'étude :	
Mardié,	44
Bou,	45
Saint-Pryvé-Saint-Mesmin	48

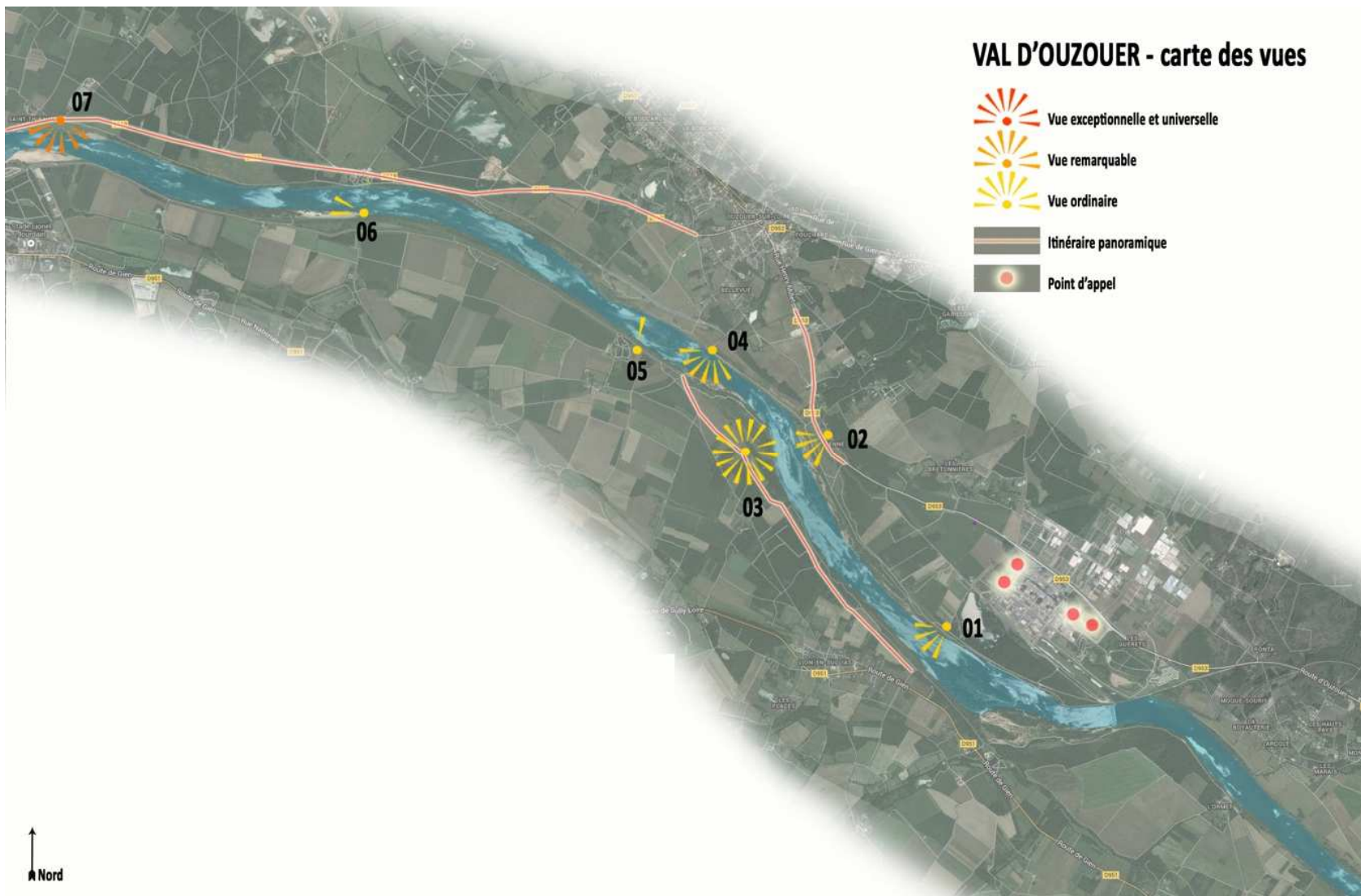
Identification des vues par séquences



Covisibilités en bords de Loire

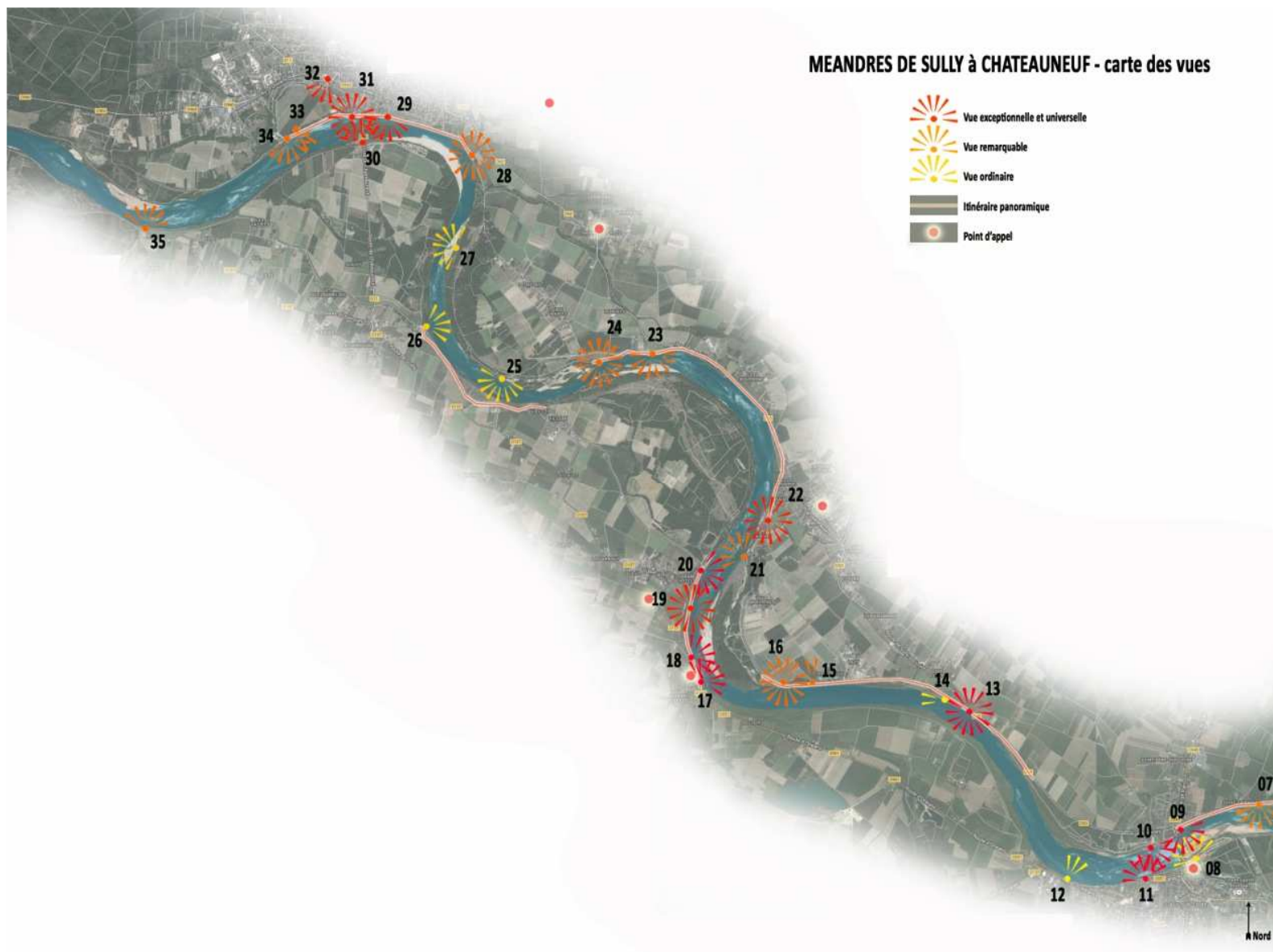
La Fabrique du Lieu





La Fabrique du Lieu
Covisibilités en bords de Loire










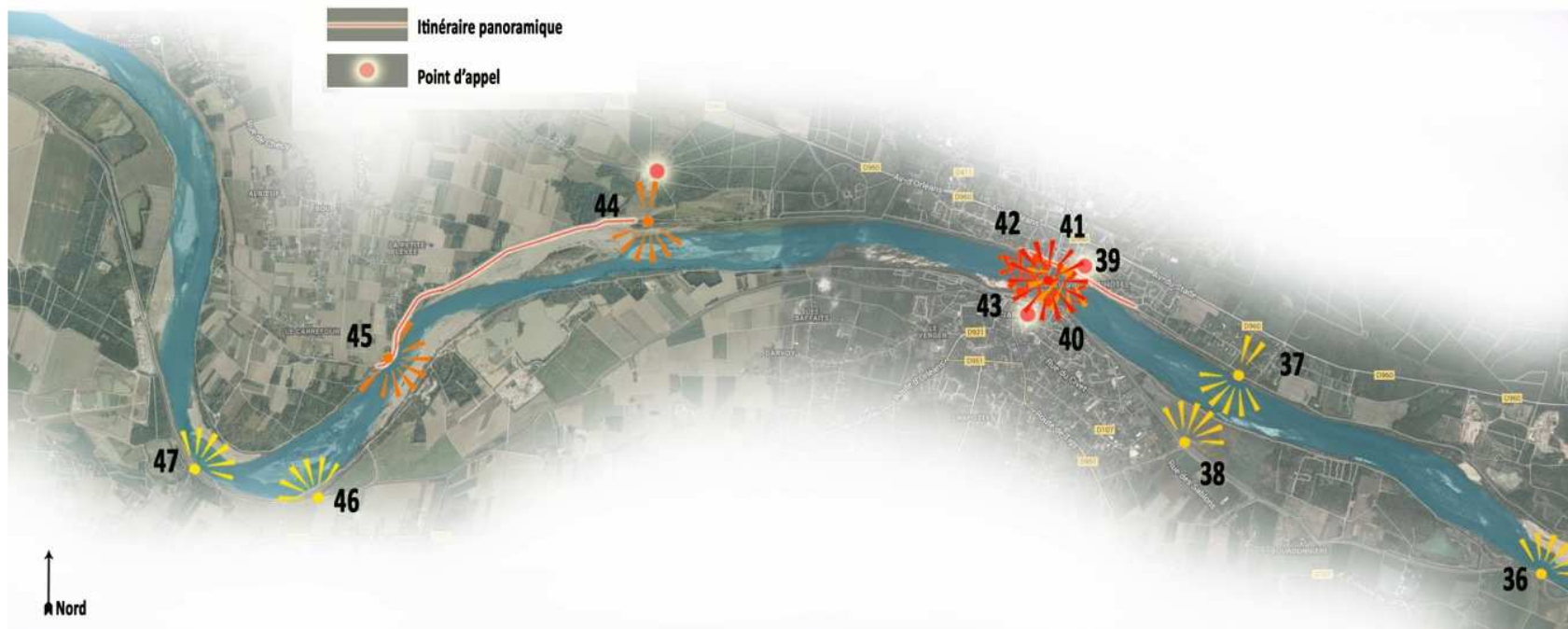
La Fabrique du Lieu

Covisibilités en bords de Loire

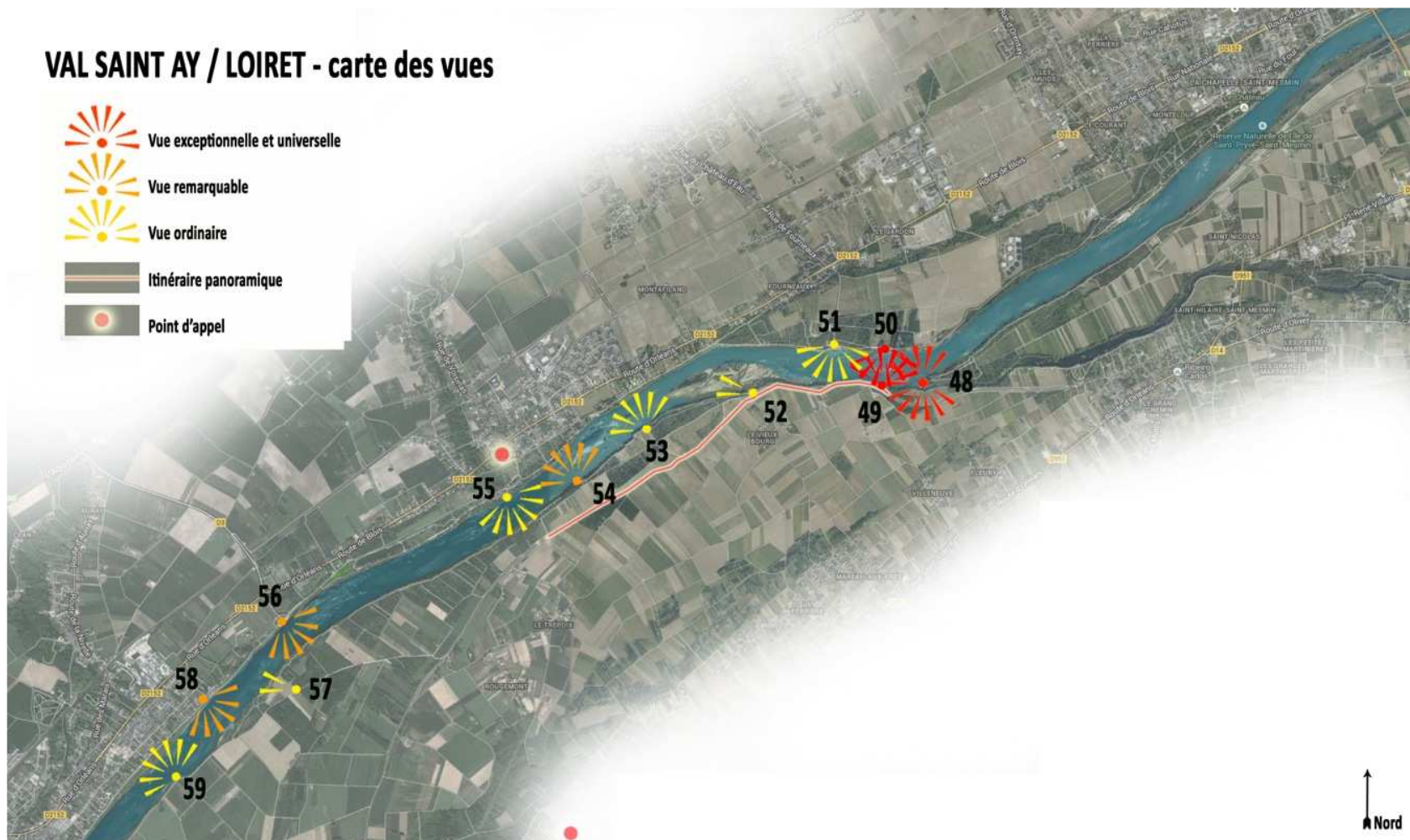


VAL DE JARGEAU - carte des vues

-  Vue exceptionnelle et universelle
-  Vue remarquable
-  Vue ordinaire
-  Itinéraire panoramique
-  Point d'appel



VAL SAINT AY / LOIRET - carte des vues



VAL DE BEAUGENCY - carte des vues



La Fabrique du Lieu
Covisibilités en bords de Loire



VUE n° 01 – Dampierre-en-Burly – à proximité de la centrale - rive droite



VUE



POINT DE VUE



VUE

Typologie	Orientation	Nature
<input checked="" type="checkbox"/> Vue	<input checked="" type="checkbox"/> Frontale	<input type="checkbox"/> Monument
<input type="checkbox"/> Perspective	<input type="checkbox"/> Fuyante	<input type="checkbox"/> Silhouette bâtie
<input type="checkbox"/> Panorama	<input type="checkbox"/> Stratifiée	<input checked="" type="checkbox"/> Structure paysagère
<input type="checkbox"/> Point d'appel	<input type="checkbox"/> enfilade	<input checked="" type="checkbox"/> Motif paysager (pastoralisme)
<input type="checkbox"/> autres :	<input type="checkbox"/> autres :	<input type="checkbox"/> autres :

POINT DE VUE

Objet du point de vue	Situation	Accès
<input type="checkbox"/> point de vue	<input type="checkbox"/> sur la rive	<input type="checkbox"/> route
<input type="checkbox"/> Fenêtre	<input checked="" type="checkbox"/> sur la levée	<input checked="" type="checkbox"/> chemin
<input type="checkbox"/> Belvédère	<input type="checkbox"/> des routes	<input type="checkbox"/> piste cyclable
<input type="checkbox"/> Terrasse	<input type="checkbox"/> des villages	<input type="checkbox"/> bâtiment
<input type="checkbox"/> Table de lecture	<input type="checkbox"/> du coteau	<input type="checkbox"/> absence
<input type="checkbox"/> autres :	<input type="checkbox"/> autres :	<input type="checkbox"/> autres :

ENJEUX

Menaces	Enjeux	Actions
<input type="checkbox"/> banalisation	<input type="checkbox"/> créer	<input checked="" type="checkbox"/> déboisement
<input checked="" type="checkbox"/> fermeture	<input type="checkbox"/> restaurer	<input checked="" type="checkbox"/> remplacement de mobilier
<input type="checkbox"/> disproportion	<input checked="" type="checkbox"/> maintenir	<input type="checkbox"/> aménagement
<input type="checkbox"/> inaccessibilité	<input checked="" type="checkbox"/> valoriser	<input type="checkbox"/> intégration
<input type="checkbox"/> autres :	<input type="checkbox"/> autres :	<input type="checkbox"/> autres :



La Fabrique du Lieu

Covisibilités en bords de Loire

VALEUR

Critères	Co visibilité	Intérêt
<input type="checkbox"/> châteaux	<input type="checkbox"/> vue n°.....	<input type="checkbox"/> Exceptionnel
<input type="checkbox"/> front bâti	<input type="checkbox"/> vue n°.....	<input type="checkbox"/> Remarquable
<input type="checkbox"/> ouvrages	<input type="checkbox"/> vue n°.....	<input checked="" type="checkbox"/> Ordinaire
<input checked="" type="checkbox"/> nature	<input type="checkbox"/> vue n°.....	

COMMENTAIRE

Ce site est un site d'expérimentation de l'opération « PastoLoire », le milieu est en effet ouvert. Cependant, les rives de la Loire sont boisées et le fleuve n'y est pas visible. La signalétique est dégradée. Cette ambiance rurale contraste fortement avec les équipements de la centrale qui sont juste derrière.



La Fabrique du Lieu

Covisibilités en bords de Loire



VUE n° 02 – Dampierre-en-Burly – Benne - rive droite



VUE



POINT DE VUE



La Fabrique du Lieu

Covisibilités en bords de Loire

VUE

Typologie	Orientation	Nature
<input checked="" type="checkbox"/> Vue	<input checked="" type="checkbox"/> Frontale	<input type="checkbox"/> Monument
<input type="checkbox"/> Perspective	<input type="checkbox"/> Fuyante	<input type="checkbox"/> Silhouette bâtie
<input type="checkbox"/> Panorama	<input checked="" type="checkbox"/> Stratifiée	<input checked="" type="checkbox"/> Structure paysagère
<input type="checkbox"/> Point d'appel	<input type="checkbox"/> enfilade	<input type="checkbox"/> Motif paysager
<input type="checkbox"/> autres :	<input type="checkbox"/> autres :	<input type="checkbox"/> autres :

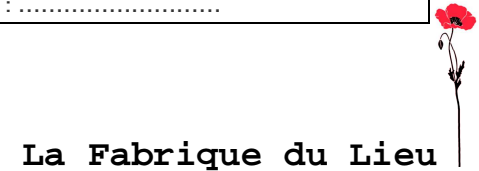
POINT DE VUE

Objet du point de vue	Situation	Accès
<input type="checkbox"/> point de vue	<input type="checkbox"/> sur la rive	<input checked="" type="checkbox"/> route
<input type="checkbox"/> Fenêtre	<input type="checkbox"/> sur la levée	<input type="checkbox"/> chemin
<input checked="" type="checkbox"/> Belvédère (claustra)	<input type="checkbox"/> des routes	<input type="checkbox"/> piste cyclable
<input type="checkbox"/> Terrasse	<input checked="" type="checkbox"/> des villages	<input type="checkbox"/> bâtiment
<input type="checkbox"/> Table de lecture	<input type="checkbox"/> du coteau	<input type="checkbox"/> absence
<input type="checkbox"/> autres :	<input type="checkbox"/> autres :	<input type="checkbox"/> autres :

ENJEUX

Menaces	Enjeux	Actions
<input type="checkbox"/> banalisation	<input type="checkbox"/> créer	<input checked="" type="checkbox"/> déboisement
<input checked="" type="checkbox"/> fermeture	<input type="checkbox"/> restaurer	<input type="checkbox"/> remplacement de mobilier
<input checked="" type="checkbox"/> disproportion (lignes HT)	<input type="checkbox"/> maintenir	<input type="checkbox"/> aménagement
<input type="checkbox"/> inaccessibilité	<input checked="" type="checkbox"/> valoriser	<input type="checkbox"/> intégration
<input type="checkbox"/> autres :	<input type="checkbox"/> autres :	<input type="checkbox"/> autres :

VALEUR



Covisibilités en bords de Loire

Critères	Co visibilités	Intérêt
<input type="checkbox"/> châteaux	<input checked="" type="checkbox"/> vue n°03	<input type="checkbox"/> Exceptionnel
<input type="checkbox"/> front bâti	<input type="checkbox"/> vue n°.....	<input type="checkbox"/> Remarquable
<input type="checkbox"/> ouvrages	<input type="checkbox"/> vue n°.....	<input checked="" type="checkbox"/> Ordinaire
<input checked="" type="checkbox"/> nature	<input type="checkbox"/> vue n°.....	

COMMENTAIRE

Le hameau de Beynes est accroché au coteau et semble regarder la Loire. La collectivité a aménagé les abords d'un trottoir pour inviter à la contemplation. La vue donne sur le val et on devine le tracé de la Loire.



La Fabrique du Lieu
Covisibilités en bords de Loire



VUE n° 03 – Lion-en-Sullias – La Simone - rive gauche



VUE



VUE



VUE

Typologie	Orientation	Nature
<input type="checkbox"/> Vue	<input checked="" type="checkbox"/> Frontale	<input type="checkbox"/> Monument
<input type="checkbox"/> Perspective	<input type="checkbox"/> Fuyante	<input checked="" type="checkbox"/> Silhouette bâtie
<input checked="" type="checkbox"/> Panorama	<input checked="" type="checkbox"/> Stratifiée	<input checked="" type="checkbox"/> Structure paysagère
<input type="checkbox"/> Point d'appel	<input type="checkbox"/> enfilade	<input type="checkbox"/> Motif paysager
<input checked="" type="checkbox"/> autres : 360°C	<input type="checkbox"/> autres :	<input type="checkbox"/> autres :

POINT DE VUE

Objet du point de vue	Situation	Accès
<input type="checkbox"/> point de vue	<input type="checkbox"/> sur la rive	<input checked="" type="checkbox"/> route
<input type="checkbox"/> Fenêtre	<input checked="" type="checkbox"/> sur la levée	<input type="checkbox"/> chemin
<input type="checkbox"/> Belvédère	<input type="checkbox"/> des routes	<input checked="" type="checkbox"/> piste cyclable
<input type="checkbox"/> Terrasse	<input type="checkbox"/> des villages	<input type="checkbox"/> bâtiment
<input type="checkbox"/> Table de lecture	<input type="checkbox"/> du coteau	<input type="checkbox"/> absence
<input type="checkbox"/> autres :	<input type="checkbox"/> autres :	<input type="checkbox"/> autres :

ENJEUX

Menaces	Enjeux	Actions
<input type="checkbox"/> banalisation	<input checked="" type="checkbox"/> créer	<input checked="" type="checkbox"/> déboisement
<input checked="" type="checkbox"/> fermeture	<input type="checkbox"/> restaurer	<input type="checkbox"/> remplacement de mobilier
<input checked="" type="checkbox"/> disproportion (centrale)	<input type="checkbox"/> maintenir	<input type="checkbox"/> aménagement
<input type="checkbox"/> inaccessibilité	<input type="checkbox"/> valoriser	<input type="checkbox"/> intégration
<input type="checkbox"/> autres :	<input type="checkbox"/> autres :	<input type="checkbox"/> autres :



La Fabrique du Lieu

Covisibilités en bords de Loire

VALEUR

Critères	Co visibilités	Intérêt
<input type="checkbox"/> châteaux	<input checked="" type="checkbox"/> vue n°02	<input type="checkbox"/> Exceptionnel
<input checked="" type="checkbox"/> front bâti	<input type="checkbox"/> vue n°.....	<input type="checkbox"/> Remarquable
<input type="checkbox"/> ouvrages	<input type="checkbox"/> vue n°.....	<input checked="" type="checkbox"/> Ordinaire
<input checked="" type="checkbox"/> nature	<input type="checkbox"/> vue n°.....	

COMMENTAIRE

La levée traverse en cet endroit un large espace maintenu ouvert par l'agriculture, la lecture du paysage y est intéressante. Seule la ripisylve est boisée et masque le fleuve. La centrale trône sur cet horizon.



La Fabrique du Lieu
Covisibilités en bords de Loire



VUE n° 04 – Ouzouer-sur-Loire – La Bavarderie - rive droite



VUE



VUE

Typologie	Orientation	Nature
<input type="checkbox"/> Vue	<input checked="" type="checkbox"/> Frontale	<input type="checkbox"/> Monument
<input type="checkbox"/> Perspective	<input checked="" type="checkbox"/> Fuyante	<input type="checkbox"/> Silhouette bâtie
<input checked="" type="checkbox"/> Panorama	<input type="checkbox"/> Stratifiée	<input checked="" type="checkbox"/> Structure paysagère
<input type="checkbox"/> Point d'appel	<input type="checkbox"/> enfilade	<input checked="" type="checkbox"/> Motif paysager (centrale)
<input type="checkbox"/> autres :	<input type="checkbox"/> autres :	<input type="checkbox"/> autres :

POINT DE VUE

Objet du point de vue	Situation	Accès
<input type="checkbox"/> point de vue	<input checked="" type="checkbox"/> sur la rive	<input checked="" type="checkbox"/> route
<input type="checkbox"/> Fenêtre	<input type="checkbox"/> sur la levée	<input checked="" type="checkbox"/> chemin
<input type="checkbox"/> Belvédère	<input type="checkbox"/> des routes	<input type="checkbox"/> piste cyclable
<input type="checkbox"/> Terrasse	<input type="checkbox"/> des villages	<input type="checkbox"/> bâtiment
<input type="checkbox"/> Table de lecture	<input type="checkbox"/> du coteau	<input type="checkbox"/> absence
<input type="checkbox"/> autres :	<input type="checkbox"/> autres :	<input type="checkbox"/> autres :

ENJEUX

Menaces	Enjeux	Actions
<input type="checkbox"/> banalisation	<input type="checkbox"/> créer	<input type="checkbox"/> déboisement
<input type="checkbox"/> fermeture	<input type="checkbox"/> restaurer	<input type="checkbox"/> remplacement de mobilier
<input checked="" type="checkbox"/> disproportion (centrale et lignes HT)	<input checked="" type="checkbox"/> maintenir	<input type="checkbox"/> aménagement
<input type="checkbox"/> inaccessibilité	<input type="checkbox"/> valoriser	<input checked="" type="checkbox"/> intégration
<input checked="" type="checkbox"/> autres : invasives	<input type="checkbox"/> autres :	<input type="checkbox"/> autres :



VALEUR

Critères	Co visibilités	Intérêt
<input type="checkbox"/> châteaux	<input type="checkbox"/> vue n°.....	<input type="checkbox"/> Exceptionnel
<input type="checkbox"/> front bâti	<input type="checkbox"/> vue n°.....	<input type="checkbox"/> Remarquable
<input type="checkbox"/> ouvrages	<input type="checkbox"/> vue n°.....	<input checked="" type="checkbox"/> Ordinaire
<input checked="" type="checkbox"/> nature	<input type="checkbox"/> vue n°.....	

COMMENTAIRE

Cette vue est typique des paysages de Loire sauvage et est marquée par la présence de la centrale de Dampierre-en-Burly. Le hameau de Bellevue incite à croire qu'il y eut une vue intéressante. La jussie est entrain de s'épandre.



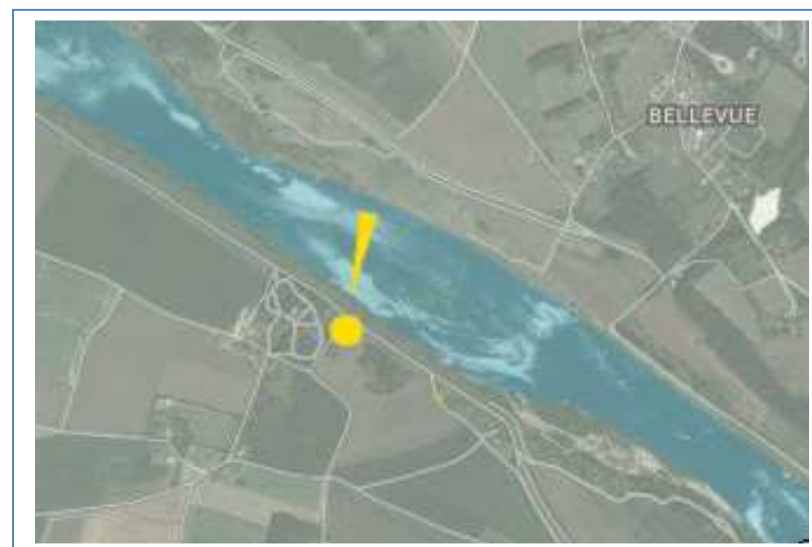
La Fabrique du Lieu
Covisibilités en bords de Loire



VUE n° 05 – Lion-en-Sullias – La Marguillonnière - rive gauche



VUE



La Fabrique du Lieu
Covisibilités en bords de Loire



VUE

Typologie	Orientation	Nature
<input type="checkbox"/> Vue	<input type="checkbox"/> Frontale	<input type="checkbox"/> Monument
<input type="checkbox"/> Perspective	<input type="checkbox"/> Fuyante	<input type="checkbox"/> Silhouette bâtie
<input type="checkbox"/> Panorama	<input type="checkbox"/> Stratifiée	<input type="checkbox"/> Structure paysagère
<input type="checkbox"/> Point d'appel	<input type="checkbox"/> enfilade	<input type="checkbox"/> Motif paysager
<input type="checkbox"/> autres :	<input type="checkbox"/> autres :	<input type="checkbox"/> autres :

POINT DE VUE

Objet du point de vue	Situation	Accès
<input type="checkbox"/> point de vue	<input type="checkbox"/> sur la rive	<input checked="" type="checkbox"/> route
<input type="checkbox"/> Fenêtre	<input checked="" type="checkbox"/> sur la levée	<input type="checkbox"/> chemin
<input type="checkbox"/> Belvédère	<input type="checkbox"/> des routes	<input checked="" type="checkbox"/> piste cyclable
<input type="checkbox"/> Terrasse	<input type="checkbox"/> des villages	<input type="checkbox"/> bâtiment
<input checked="" type="checkbox"/> Table de lecture	<input type="checkbox"/> du coteau	<input type="checkbox"/> absence
<input type="checkbox"/> autres :	<input type="checkbox"/> autres :	<input type="checkbox"/> autres :

ENJEUX

Menaces	Enjeux	Actions
<input type="checkbox"/> banalisation	<input checked="" type="checkbox"/> créer	<input checked="" type="checkbox"/> déboisement
<input checked="" type="checkbox"/> fermeture	<input type="checkbox"/> restaurer	<input checked="" type="checkbox"/> remplacement de mobilier
<input type="checkbox"/> disproportion	<input type="checkbox"/> maintenir	<input type="checkbox"/> aménagement
<input type="checkbox"/> inaccessibilité	<input type="checkbox"/> valoriser	<input type="checkbox"/> intégration
<input type="checkbox"/> autres :	<input type="checkbox"/> autres :	<input type="checkbox"/> autres :



VALEUR

Critères	Co visibilités	Intérêt
<input type="checkbox"/> châteaux	<input type="checkbox"/> vue n°.....	<input type="checkbox"/> Exceptionnel
<input type="checkbox"/> front bâti	<input type="checkbox"/> vue n°.....	<input type="checkbox"/> Remarquable
<input type="checkbox"/> ouvrages	<input type="checkbox"/> vue n°.....	<input checked="" type="checkbox"/> Ordinaire
<input checked="" type="checkbox"/> nature	<input type="checkbox"/> vue n°.....	

COMMENTAIRE

Il semble qu'il y ait eu une vue puisque des panneaux pédagogiques ont été installés à cet endroit. Mais aujourd'hui, la végétation a complètement refermé le milieu.



La Fabrique du Lieu

Covisibilités en bords de Loire



VUE n° 06 – Saint-Aignan-le-Jaillard – Les Gorgeats - rive gauche

VUE



La Fabrique du Lieu
Covisibilités en bords de Loire

VUE

Typologie	Orientation	Nature
<input checked="" type="checkbox"/> Vue	<input checked="" type="checkbox"/> Frontale	<input type="checkbox"/> Monument
<input type="checkbox"/> Perspective	<input type="checkbox"/> Fuyante	<input type="checkbox"/> Silhouette bâtie
<input type="checkbox"/> Panorama	<input checked="" type="checkbox"/> Stratifiée	<input checked="" type="checkbox"/> Structure paysagère
<input type="checkbox"/> Point d'appel	<input type="checkbox"/> enfilade	<input type="checkbox"/> Motif paysager
<input type="checkbox"/> autres :	<input type="checkbox"/> autres :	<input type="checkbox"/> autres :

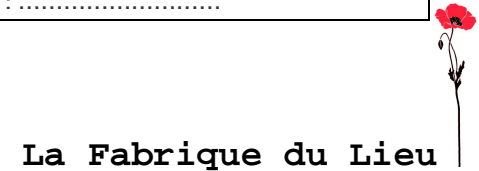
POINT DE VUE

Objet du point de vue	Situation	Accès
<input type="checkbox"/> point de vue	<input type="checkbox"/> sur la rive	<input checked="" type="checkbox"/> route
<input checked="" type="checkbox"/> Fenêtre	<input type="checkbox"/> sur la levée	<input type="checkbox"/> chemin
<input type="checkbox"/> Belvédère	<input checked="" type="checkbox"/> des routes	<input type="checkbox"/> piste cyclable
<input type="checkbox"/> Terrasse	<input checked="" type="checkbox"/> des villages	<input type="checkbox"/> bâtiment
<input type="checkbox"/> Table de lecture	<input type="checkbox"/> du coteau	<input type="checkbox"/> absence
<input checked="" type="checkbox"/> autres : (croix)	<input type="checkbox"/> autres :	<input type="checkbox"/> autres :

ENJEUX

Menaces	Enjeux	Actions
<input type="checkbox"/> banalisation	<input type="checkbox"/> créer	<input checked="" type="checkbox"/> déboisement
<input checked="" type="checkbox"/> fermeture	<input checked="" type="checkbox"/> restaurer	<input type="checkbox"/> remplacement de mobilier
<input type="checkbox"/> disproportion	<input type="checkbox"/> maintenir	<input type="checkbox"/> aménagement
<input type="checkbox"/> inaccessibilité	<input type="checkbox"/> valoriser	<input type="checkbox"/> intégration
<input type="checkbox"/> autres :	<input type="checkbox"/> autres :	<input type="checkbox"/> autres :

VALEUR



Covisibilités en bords de Loire

Critères	Co visibilité	Intérêt
<input type="checkbox"/> châteaux	<input type="checkbox"/> vue n°.....	<input type="checkbox"/> Exceptionnel
<input type="checkbox"/> front bâti	<input type="checkbox"/> vue n°.....	<input type="checkbox"/> Remarquable
<input type="checkbox"/> ouvrages	<input type="checkbox"/> vue n°.....	<input checked="" type="checkbox"/> Ordinaire
<input checked="" type="checkbox"/> nature	<input type="checkbox"/> vue n°.....	

COMMENTAIRE

Cette vue est intéressante pour son orientation et le tracé de la Loire orienté vers l'Ouest qui offrent, l'été, un coucher de soleil exceptionnel avec une profonde étendue d'eau où les couleurs du coucher de soleil se reflètent en profondeur.



La Fabrique du Lieu
Covisibilités en bords de Loire



VUE n° 07 - Saint-Père-sur-Loire – Saint Thibault - rive droite



VUE



La Fabrique du Lieu

Covisibilités en bords de Loire



VUE

Typologie	Orientation	Nature
<input type="checkbox"/> Vue	<input checked="" type="checkbox"/> Frontale	<input checked="" type="checkbox"/> Monument (château et église)
<input type="checkbox"/> Perspective	<input checked="" type="checkbox"/> Fuyante	<input type="checkbox"/> Silhouette bâtie
<input checked="" type="checkbox"/> Panorama	<input type="checkbox"/> Stratifiée	<input checked="" type="checkbox"/> Structure paysagère
<input checked="" type="checkbox"/> Point d'appel	<input type="checkbox"/> enfilade	<input checked="" type="checkbox"/> Motif paysager (centrale)
<input type="checkbox"/> autres :	<input type="checkbox"/> autres :	<input type="checkbox"/> autres :

POINT DE VUE

Objet du point de vue	Situation	Accès
<input type="checkbox"/> point de vue	<input type="checkbox"/> sur la rive	<input checked="" type="checkbox"/> route
<input type="checkbox"/> Fenêtre	<input checked="" type="checkbox"/> sur la levée	<input checked="" type="checkbox"/> chemin
<input type="checkbox"/> Belvédère	<input checked="" type="checkbox"/> des routes	<input type="checkbox"/> piste cyclable
<input type="checkbox"/> Terrasse	<input type="checkbox"/> des villages	<input type="checkbox"/> bâtiment
<input type="checkbox"/> Table de lecture	<input type="checkbox"/> du coteau	<input type="checkbox"/> absence
<input type="checkbox"/> autres :	<input type="checkbox"/> autres :	<input type="checkbox"/> autres :

ENJEUX

Menaces	Enjeux	Actions
<input type="checkbox"/> banalisation	<input type="checkbox"/> créer	<input checked="" type="checkbox"/> déboisement
<input checked="" type="checkbox"/> fermeture	<input type="checkbox"/> restaurer	<input type="checkbox"/> remplacement de mobilier
<input checked="" type="checkbox"/> disproportion (centrale)	<input checked="" type="checkbox"/> maintenir	<input type="checkbox"/> aménagement
<input type="checkbox"/> inaccessibilité	<input checked="" type="checkbox"/> valoriser	<input checked="" type="checkbox"/> intégration (aire de camping car)
<input type="checkbox"/> autres :	<input type="checkbox"/> autres :	<input type="checkbox"/> autres :



La Fabrique du Lieu

Covisibilités en bords de Loire

VALEUR

Critères	Co visibilité	Intérêt
<input checked="" type="checkbox"/> châteaux	<input type="checkbox"/> vue n°.....	<input type="checkbox"/> Exceptionnel
<input type="checkbox"/> front bâti	<input type="checkbox"/> vue n°.....	<input checked="" type="checkbox"/> Remarquable
<input type="checkbox"/> ouvrages	<input type="checkbox"/> vue n°.....	<input type="checkbox"/> Ordinaire
<input checked="" type="checkbox"/> nature	<input type="checkbox"/> vue n°.....	

COMMENTAIRE

La vue se situe sur une route belvédère qui est proche du fleuve et qui permet une vision panoramique sur le château de Sully et sur la centrale de Dampierre-en-Burly. La végétation des rives semble se développer aux dépens de cette vue.



La Fabrique du Lieu
Covisibilités en bords de Loire



VUE n° 08 – Sully-sur-Loire – terrasse du château - rive gauche



VUE



POINT DE VUE



VUE

Typologie	Orientation	Nature
<input checked="" type="checkbox"/> Vue	<input checked="" type="checkbox"/> Frontale	<input type="checkbox"/> Monument
<input type="checkbox"/> Perspective	<input type="checkbox"/> Fuyante	<input checked="" type="checkbox"/> Silhouette bâtie
<input type="checkbox"/> Panorama	<input type="checkbox"/> Stratifiée	<input type="checkbox"/> Structure paysagère
<input type="checkbox"/> Point d'appel	<input type="checkbox"/> enfilade	<input checked="" type="checkbox"/> Motif paysager (pont)
<input type="checkbox"/> autres :	<input type="checkbox"/> autres :	<input type="checkbox"/> autres :

POINT DE VUE

Objet du point de vue	Situation	Accès
<input type="checkbox"/> point de vue	<input type="checkbox"/> sur la rive	<input checked="" type="checkbox"/> route
<input type="checkbox"/> Fenêtre	<input checked="" type="checkbox"/> sur la levée	<input type="checkbox"/> chemin
<input type="checkbox"/> Belvédère	<input type="checkbox"/> des routes	<input type="checkbox"/> piste cyclable
<input checked="" type="checkbox"/> Terrasse (château)	<input checked="" type="checkbox"/> des villages	<input type="checkbox"/> bâtiment
<input type="checkbox"/> Table de lecture	<input type="checkbox"/> du coteau	<input type="checkbox"/> absence
<input type="checkbox"/> autres :	<input type="checkbox"/> autres :	<input checked="" type="checkbox"/> autres : (aire de stationnement)

ENJEUX

Menaces	Enjeux	Actions
<input checked="" type="checkbox"/> banalisation	<input type="checkbox"/> créer	<input type="checkbox"/> déboisement
<input type="checkbox"/> fermeture	<input type="checkbox"/> restaurer	<input checked="" type="checkbox"/> remplacement de mobilier
<input checked="" type="checkbox"/> disproportion	<input type="checkbox"/> maintenir	<input checked="" type="checkbox"/> aménagement
<input type="checkbox"/> inaccessibilité	<input checked="" type="checkbox"/> valoriser	<input checked="" type="checkbox"/> intégration (architecturale)
<input type="checkbox"/> autres :	<input type="checkbox"/> autres :	<input type="checkbox"/> autres :



VALEUR

Critères	Co visibilités	Intérêt
<input type="checkbox"/> châteaux	<input checked="" type="checkbox"/> vue n°09	<input type="checkbox"/> Exceptionnel
<input type="checkbox"/> front bâti	<input type="checkbox"/> vue n°.....	<input type="checkbox"/> Remarquable
<input checked="" type="checkbox"/> ouvrages	<input type="checkbox"/> vue n°.....	<input checked="" type="checkbox"/> Ordinaire
<input checked="" type="checkbox"/> nature	<input type="checkbox"/> vue n°.....	

COMMENTAIRE

Le point de vue est situé au pied du château de Sully-sur-Loire sur la levée qui a été aménagée en terrasse paysagère avec un mur de soutènement, une haie taillée et un alignement de tilleuls. Ce point de vue est donc particulièrement soigné. Cependant, il est largement occupé par le stationnement et est couvert d'enrobé. Par ailleurs, le regard est captivé par la présence d'un établissement sur la rive opposée qui semble disproportionné et de faible qualité architecturale. D'autres bâtisses récentes apparaissent le long de la Loire et tendent à nuire à la qualité du paysage.



La Fabrique du Lieu

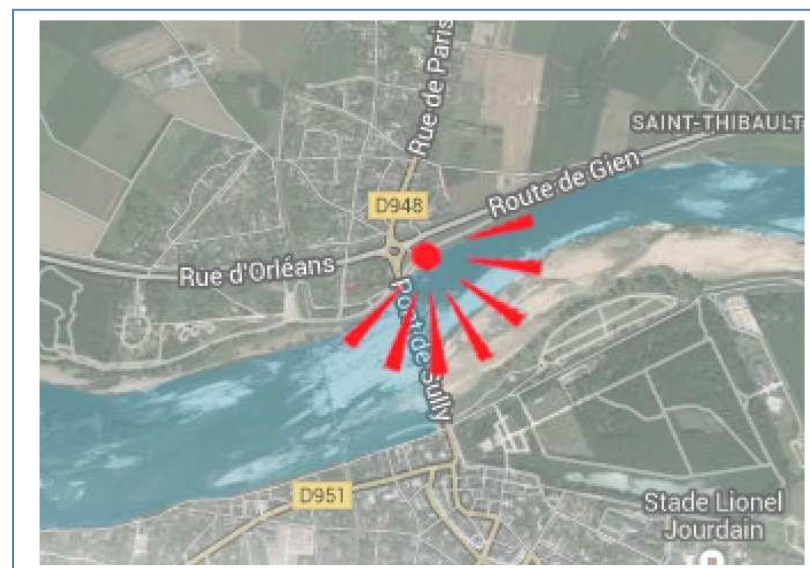
Covisibilités en bords de Loire



VUE n° 09 - Saint-Père-sur-Loire – sortie du pont - rive droite



VUE



La Fabrique du Lieu
Covisibilités en bords de Loire



VUE

Typologie	Orientation	Nature
<input type="checkbox"/> Vue	<input checked="" type="checkbox"/> Frontale	<input checked="" type="checkbox"/> Monument (château)
<input type="checkbox"/> Perspective	<input checked="" type="checkbox"/> Fuyante	<input type="checkbox"/> Silhouette bâtie
<input checked="" type="checkbox"/> Panorama	<input type="checkbox"/> Stratifiée	<input checked="" type="checkbox"/> Structure paysagère
<input type="checkbox"/> Point d'appel	<input type="checkbox"/> enfilade	<input checked="" type="checkbox"/> Motif paysager (pont)
<input type="checkbox"/> autres :	<input type="checkbox"/> autres :	<input type="checkbox"/> autres :

POINT DE VUE

Objet du point de vue	Situation	Accès
<input type="checkbox"/> point de vue	<input type="checkbox"/> sur la rive	<input checked="" type="checkbox"/> route
<input type="checkbox"/> Fenêtre	<input type="checkbox"/> sur la levée	<input type="checkbox"/> chemin
<input type="checkbox"/> Belvédère	<input type="checkbox"/> des routes	<input type="checkbox"/> piste cyclable
<input type="checkbox"/> Terrasse	<input type="checkbox"/> des villages	<input type="checkbox"/> bâtiment
<input type="checkbox"/> Table de lecture	<input type="checkbox"/> du coteau	<input type="checkbox"/> absence
<input type="checkbox"/> autres :	<input checked="" type="checkbox"/> autres : (pont)	<input type="checkbox"/> autres :

ENJEUX

Menaces	Enjeux	Actions
<input type="checkbox"/> banalisation	<input type="checkbox"/> créer	<input type="checkbox"/> déboisement
<input type="checkbox"/> fermeture	<input type="checkbox"/> restaurer	<input type="checkbox"/> remplacement de mobilier
<input type="checkbox"/> disproportion	<input type="checkbox"/> maintenir	<input checked="" type="checkbox"/> aménagement
<input type="checkbox"/> inaccessibilité	<input checked="" type="checkbox"/> valoriser	<input type="checkbox"/> intégration
<input type="checkbox"/> autres :	<input type="checkbox"/> autres :	<input type="checkbox"/> autres :



La Fabrique du Lieu

Covisibilités en bords de Loire

VALEUR

Critères	Co visibilités	Intérêt
<input checked="" type="checkbox"/> châteaux	<input checked="" type="checkbox"/> vue n°08	<input checked="" type="checkbox"/> Exceptionnel
<input type="checkbox"/> front bâti	<input type="checkbox"/> vue n°.....	<input type="checkbox"/> Remarquable
<input checked="" type="checkbox"/> ouvrages	<input type="checkbox"/> vue n°.....	<input type="checkbox"/> Ordinaire
<input checked="" type="checkbox"/> nature	<input type="checkbox"/> vue n°.....	

COMMENTAIRE

Le château de Sully-sur-Loire est une des vues les plus souvent citées par les habitants et touristes. Dans son écrin de verdure, le monument ressort avec majestuosité sur une Loire largement offerte au regard. Cependant, le site d'observation est lui moins qualifié. Il est exposé aux nuisances sonores et visuelles de la circulation routière et est limitrophe d'aménagements banalisants ; rond-point, constructions, étalement urbain.



La Fabrique du Lieu

Covisibilités en bords de Loire



VUE n° 10 – Saint-Père-sur-Loire – près du camping - rive droite



VUE



La Fabrique du Lieu



Covisibilités en bords de Loire



VUE

Typologie	Orientation	Nature
<input type="checkbox"/> Vue	<input checked="" type="checkbox"/> Frontale	<input checked="" type="checkbox"/> Monument (église)
<input type="checkbox"/> Perspective	<input type="checkbox"/> Fuyante	<input checked="" type="checkbox"/> Silhouette bâtie
<input checked="" type="checkbox"/> Panorama	<input type="checkbox"/> Stratifiée	<input type="checkbox"/> Structure paysagère
<input type="checkbox"/> Point d'appel	<input checked="" type="checkbox"/> enfilade	<input checked="" type="checkbox"/> Motif paysager (pont)
<input type="checkbox"/> autres :	<input type="checkbox"/> autres :	<input type="checkbox"/> autres :

POINT DE VUE

Objet du point de vue	Situation	Accès
<input type="checkbox"/> point de vue	<input checked="" type="checkbox"/> sur la rive	<input type="checkbox"/> route
<input type="checkbox"/> Fenêtre	<input type="checkbox"/> sur la levée	<input type="checkbox"/> chemin
<input type="checkbox"/> Belvédère	<input type="checkbox"/> des routes	<input checked="" type="checkbox"/> piste cyclable (Loire à vélo)
<input type="checkbox"/> Terrasse	<input type="checkbox"/> des villages	<input type="checkbox"/> bâtiment
<input type="checkbox"/> Table de lecture	<input type="checkbox"/> du coteau	<input type="checkbox"/> absence
<input checked="" type="checkbox"/> autres : (aire de pique-nique)	<input type="checkbox"/> autres :	<input type="checkbox"/> autres :

ENJEUX

Menaces	Enjeux	Actions
<input type="checkbox"/> banalisation	<input type="checkbox"/> créer	<input checked="" type="checkbox"/> déboisement
<input checked="" type="checkbox"/> fermeture	<input checked="" type="checkbox"/> restaurer	<input type="checkbox"/> remplacement de mobilier
<input type="checkbox"/> disproportion	<input type="checkbox"/> maintenir	<input checked="" type="checkbox"/> aménagement
<input type="checkbox"/> inaccessibilité	<input checked="" type="checkbox"/> valoriser	<input type="checkbox"/> intégration
<input type="checkbox"/> autres :	<input type="checkbox"/> autres :	<input type="checkbox"/> autres :



La Fabrique du Lieu

Covisibilités en bords de Loire

VALEUR

Critères	Co visibilités	Intérêt
<input type="checkbox"/> châteaux	<input checked="" type="checkbox"/> vue n°11	<input checked="" type="checkbox"/> Exceptionnel
<input checked="" type="checkbox"/> front bâti	<input type="checkbox"/> vue n°.....	<input type="checkbox"/> Remarquable
<input checked="" type="checkbox"/> ouvrages	<input type="checkbox"/> vue n°.....	<input type="checkbox"/> Ordinaire
<input checked="" type="checkbox"/> nature	<input type="checkbox"/> vue n°.....	

COMMENTAIRE

Le bourg ancien de Sully-sur-Loire s'étire le long de la Loire et forme une silhouette authentique du paysage ligérien. Le passage du pont de la voie ferrée masque la vue sur le château mais appartient aussi au patrimoine des architectures à structures métalliques. Une amorce d'aménagement du point de vue représente une opportunité de poursuivre l'effort pour dégager la vue et valoriser le site par des plantations.



La Fabrique du Lieu
Covisibilités en bords de Loire



VUE n° 11 – Sully-sur-Loire – quartier Saint Germain - rive gauche



VUE



POINT DE VUE



VUE

Typologie	Orientation	Nature
<input type="checkbox"/> Vue	<input checked="" type="checkbox"/> Frontale	<input type="checkbox"/> Monument
<input type="checkbox"/> Perspective	<input checked="" type="checkbox"/> Fuyante	<input type="checkbox"/> Silhouette bâtie
<input checked="" type="checkbox"/> Panorama	<input checked="" type="checkbox"/> Stratifiée	<input checked="" type="checkbox"/> Structure paysagère
<input type="checkbox"/> Point d'appel	<input type="checkbox"/> enfilade	<input checked="" type="checkbox"/> Motif paysager (pont)
<input type="checkbox"/> autres : 320°C	<input type="checkbox"/> autres :	<input type="checkbox"/> autres :

POINT DE VUE

Objet du point de vue	Situation	Accès
<input type="checkbox"/> point de vue	<input checked="" type="checkbox"/> sur la rive	<input checked="" type="checkbox"/> route
<input type="checkbox"/> Fenêtre	<input type="checkbox"/> sur la levée	<input type="checkbox"/> chemin
<input type="checkbox"/> Belvédère	<input type="checkbox"/> des routes	<input type="checkbox"/> piste cyclable
<input type="checkbox"/> Terrasse	<input checked="" type="checkbox"/> des villages	<input type="checkbox"/> bâtiment
<input type="checkbox"/> Table de lecture	<input type="checkbox"/> du coteau	<input type="checkbox"/> absence
<input checked="" type="checkbox"/> autres (banc)	<input type="checkbox"/> autres :	<input type="checkbox"/> autres :

ENJEUX

Menaces	Enjeux	Actions
<input type="checkbox"/> banalisation	<input type="checkbox"/> créer	<input type="checkbox"/> déboisement
<input type="checkbox"/> fermeture	<input type="checkbox"/> restaurer	<input type="checkbox"/> remplacement de mobilier
<input type="checkbox"/> disproportion	<input checked="" type="checkbox"/> maintenir	<input type="checkbox"/> aménagement
<input type="checkbox"/> inaccessibilité	<input type="checkbox"/> valoriser	<input type="checkbox"/> intégration
<input type="checkbox"/> autres :	<input type="checkbox"/> autres :	<input type="checkbox"/> autres :



VALEUR

Critères	Co visibilités	Intérêt
<input type="checkbox"/> châteaux	<input checked="" type="checkbox"/> vue n°10	<input checked="" type="checkbox"/> Exceptionnel
<input checked="" type="checkbox"/> front bâti	<input type="checkbox"/> vue n°.....	<input type="checkbox"/> Remarquable
<input type="checkbox"/> ouvrages	<input type="checkbox"/> vue n°.....	<input type="checkbox"/> Ordinaire
<input checked="" type="checkbox"/> nature	<input type="checkbox"/> vue n°.....	

COMMENTAIRE

Adossée au quartier des marinières de Sully, cette vue offre une Loire très sauvage en contraste avec un front bâti très soigné. La levée semble plus basse et rapproche l'observateur de l'eau. L'ensemble est très harmonieux.



La Fabrique du Lieu

Covisibilités en bords de Loire



VUE n° 12 – Sully-sur-Loire – Le moulin à vent - rive gauche



VUE



POINT DE VUE



VUE

Typologie	Orientation	Nature
<input checked="" type="checkbox"/> Vue	<input checked="" type="checkbox"/> Frontale	<input type="checkbox"/> Monument
<input type="checkbox"/> Perspective	<input type="checkbox"/> Fuyante	<input type="checkbox"/> Silhouette bâtie
<input type="checkbox"/> Panorama	<input type="checkbox"/> Stratifiée	<input checked="" type="checkbox"/> Structure paysagère
<input type="checkbox"/> Point d'appel	<input type="checkbox"/> enfilade	<input type="checkbox"/> Motif paysager
<input type="checkbox"/> autres :	<input type="checkbox"/> autres :	<input type="checkbox"/> autres :

POINT DE VUE

Objet du point de vue	Situation	Accès
<input type="checkbox"/> point de vue	<input checked="" type="checkbox"/> sur la rive	<input checked="" type="checkbox"/> route
<input type="checkbox"/> Fenêtre	<input type="checkbox"/> sur la levée	<input type="checkbox"/> chemin
<input type="checkbox"/> Belvédère	<input checked="" type="checkbox"/> des routes	<input type="checkbox"/> piste cyclable
<input type="checkbox"/> Terrasse	<input checked="" type="checkbox"/> des villages	<input type="checkbox"/> bâtiment
<input type="checkbox"/> Table de lecture	<input type="checkbox"/> du coteau	<input type="checkbox"/> absence
<input checked="" type="checkbox"/> autres : (aire de pique nique)	<input type="checkbox"/> autres :	<input type="checkbox"/> autres :

ENJEUX

Menaces	Enjeux	Actions
<input checked="" type="checkbox"/> banalisation	<input type="checkbox"/> créer	<input checked="" type="checkbox"/> déboisement
<input checked="" type="checkbox"/> fermeture	<input checked="" type="checkbox"/> restaurer	<input checked="" type="checkbox"/> remplacement de mobilier
<input type="checkbox"/> disproportion	<input type="checkbox"/> maintenir	<input checked="" type="checkbox"/> aménagement
<input type="checkbox"/> inaccessibilité	<input checked="" type="checkbox"/> valoriser	<input type="checkbox"/> intégration
<input type="checkbox"/> autres :	<input type="checkbox"/> autres :	<input type="checkbox"/> autres :



VALEUR

Critères	Co visibilités	Intérêt
<input type="checkbox"/> châteaux	<input type="checkbox"/> vue n°.....	<input type="checkbox"/> Exceptionnel
<input type="checkbox"/> front bâti	<input type="checkbox"/> vue n°.....	<input type="checkbox"/> Remarquable
<input type="checkbox"/> ouvrages	<input type="checkbox"/> vue n°.....	<input checked="" type="checkbox"/> Ordinaire
<input checked="" type="checkbox"/> nature	<input type="checkbox"/> vue n°.....	

COMMENTAIRE

Cette vue est relativement sans intérêt du point de vue paysager. L'aménagement d'une aire de pique-nique détermine une fréquentation qui peut amener à revoir le rapport au fleuve en ajoutant un point d'observation et en créant une percée de végétation sur le fleuve.



La Fabrique du Lieu
Covisibilités en bords de Loire



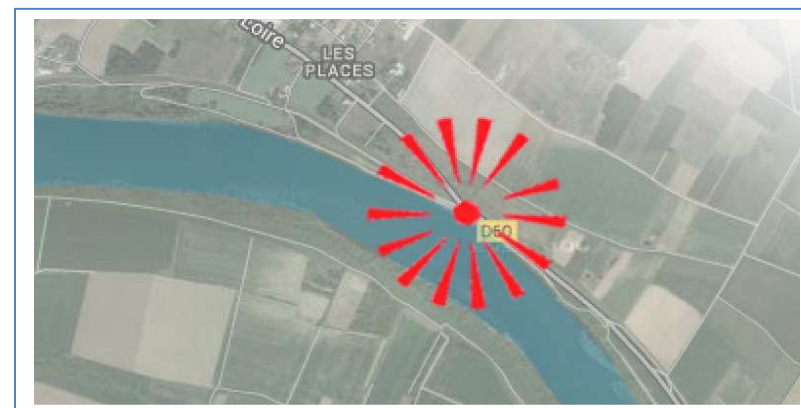
VUE n° 13 - Saint-Benoît-sur-Loire – Les Prés Noirs - rive droite



VUE



VUE



VUE

Typologie	Orientation	Nature
<input type="checkbox"/> Vue	<input type="checkbox"/> Frontale	<input checked="" type="checkbox"/> Monument (château)
<input type="checkbox"/> Perspective	<input type="checkbox"/> Fuyante	<input checked="" type="checkbox"/> Silhouette bâtie
<input type="checkbox"/> Panorama	<input type="checkbox"/> Stratifiée	<input checked="" type="checkbox"/> Structure paysagère
<input type="checkbox"/> Point d'appel	<input checked="" type="checkbox"/> enfilade	<input checked="" type="checkbox"/> Motif paysager (centrale)
<input checked="" type="checkbox"/> autres : 360°C	<input type="checkbox"/> autres :	<input type="checkbox"/> autres :

POINT DE VUE

Objet du point de vue	Situation	Accès
<input type="checkbox"/> point de vue	<input type="checkbox"/> sur la rive	<input type="checkbox"/> route
<input type="checkbox"/> Fenêtre	<input checked="" type="checkbox"/> sur la levée	<input type="checkbox"/> chemin
<input type="checkbox"/> Belvédère	<input type="checkbox"/> des routes	<input checked="" type="checkbox"/> piste cyclable (Loire à vélo)
<input type="checkbox"/> Terrasse	<input type="checkbox"/> des villages	<input type="checkbox"/> bâtiment
<input type="checkbox"/> Table de lecture	<input type="checkbox"/> du coteau	<input type="checkbox"/> absence
<input type="checkbox"/> autres :	<input type="checkbox"/> autres :	<input type="checkbox"/> autres :

ENJEUX

Menaces	Enjeux	Actions
<input type="checkbox"/> banalisation	<input type="checkbox"/> créer	<input checked="" type="checkbox"/> déboisement
<input checked="" type="checkbox"/> fermeture	<input checked="" type="checkbox"/> restaurer	<input type="checkbox"/> remplacement de mobilier
<input checked="" type="checkbox"/> disproportion (centrale)	<input type="checkbox"/> maintenir	<input checked="" type="checkbox"/> aménagement (table de lecture)
<input type="checkbox"/> inaccessibilité	<input checked="" type="checkbox"/> valoriser	<input type="checkbox"/> intégration
<input type="checkbox"/> autres :	<input type="checkbox"/> autres :	<input type="checkbox"/> autres :



VALEUR

Critères	Co visibilités	Intérêt
<input checked="" type="checkbox"/> châteaux	<input type="checkbox"/> vue n°.....	<input checked="" type="checkbox"/> Exceptionnel
<input checked="" type="checkbox"/> front bâti	<input type="checkbox"/> vue n°.....	<input type="checkbox"/> Remarquable
<input type="checkbox"/> ouvrages	<input type="checkbox"/> vue n°.....	<input type="checkbox"/> Ordinaire
<input checked="" type="checkbox"/> nature	<input type="checkbox"/> vue n°.....	

COMMENTAIRE

La situation sur la levée permet une vue dominante sur la Loire et le val. A l'horizon, la silhouette de Saint-Benoît-sur-Loire, les contours du château de Sully-sur-Loire et de la centrale de Dampierre-en-Burly apparaissent. Le grand paysage est particulièrement lisible de ce point de vue qui mériterait une table de lecture. Une tendance à l'enfrichement sur les berges menace la vision globale.



La Fabrique du Lieu
Covisibilités en bords de Loire



VUE n° 14 – Saint-Benoit-sur-Loire – Ripeneaux - rive droite

VUE



La Fabrique du Lieu
Covisibilités en bords de Loire

VUE

Typologie	Orientation	Nature
<input type="checkbox"/> Vue	<input type="checkbox"/> Frontale	<input type="checkbox"/> Monument
<input checked="" type="checkbox"/> Perspective	<input checked="" type="checkbox"/> Fuyante	<input type="checkbox"/> Silhouette bâtie
<input type="checkbox"/> Panorama	<input type="checkbox"/> Stratifiée	<input checked="" type="checkbox"/> Structure paysagère
<input type="checkbox"/> Point d'appel	<input type="checkbox"/> enfilade	<input checked="" type="checkbox"/> Motif paysager (coucher de soleil)
<input type="checkbox"/> autres :	<input type="checkbox"/> autres :	<input type="checkbox"/> autres :

POINT DE VUE

Objet du point de vue	Situation	Accès
<input type="checkbox"/> point de vue	<input type="checkbox"/> sur la rive	<input checked="" type="checkbox"/> route
<input type="checkbox"/> Fenêtre	<input checked="" type="checkbox"/> sur la levée	<input checked="" type="checkbox"/> chemin
<input type="checkbox"/> Belvédère	<input checked="" type="checkbox"/> des routes	<input checked="" type="checkbox"/> piste cyclable
<input type="checkbox"/> Terrasse	<input type="checkbox"/> des villages	<input type="checkbox"/> bâtiment
<input type="checkbox"/> Table de lecture	<input type="checkbox"/> du coteau	<input type="checkbox"/> absence
<input checked="" type="checkbox"/> autres :	<input type="checkbox"/> autres :	<input type="checkbox"/> autres :

ENJEUX

Menaces	Enjeux	Actions
<input type="checkbox"/> banalisation	<input type="checkbox"/> créer	<input checked="" type="checkbox"/> déboisement
<input checked="" type="checkbox"/> fermeture	<input type="checkbox"/> restaurer	<input type="checkbox"/> remplacement de mobilier
<input type="checkbox"/> disproportion	<input checked="" type="checkbox"/> maintenir	<input type="checkbox"/> aménagement
<input type="checkbox"/> inaccessibilité	<input checked="" type="checkbox"/> valoriser	<input type="checkbox"/> intégration
<input type="checkbox"/> autres :	<input type="checkbox"/> autres :	<input type="checkbox"/> autres :



VALEUR

Critères	Co visibilités	Intérêt
<input type="checkbox"/> châteaux	<input type="checkbox"/> vue n°.....	<input type="checkbox"/> Exceptionnel
<input type="checkbox"/> front bâti	<input type="checkbox"/> vue n°.....	<input type="checkbox"/> Remarquable
<input type="checkbox"/> ouvrages	<input type="checkbox"/> vue n°.....	<input checked="" type="checkbox"/> Ordinaire
<input checked="" type="checkbox"/> nature	<input type="checkbox"/> vue n°.....	

COMMENTAIRE

Cette vue est intéressante pour son orientation et le tracé de la Loire orienté vers l'Ouest qui offrent, l'été, un coucher de soleil exceptionnel avec une profonde étendue d'eau où les couleurs du coucher de soleil se reflètent en profondeur.



La Fabrique du Lieu
Covisibilités en bords de Loire



VUE n° 15 - Saint-Benoît-sur-Loire – Les Prouteaux - rive droite



VUE



VUE

Typologie	Orientation	Nature
<input type="checkbox"/> Vue	<input type="checkbox"/> Frontale	<input checked="" type="checkbox"/> Monument (basilique)
<input type="checkbox"/> Perspective	<input type="checkbox"/> Fuyante	<input checked="" type="checkbox"/> Silhouette bâtie
<input type="checkbox"/> Panorama	<input checked="" type="checkbox"/> Stratifiée	<input type="checkbox"/> Structure paysagère
<input checked="" type="checkbox"/> Point d'appel	<input type="checkbox"/> enfilade	<input type="checkbox"/> Motif paysager
<input type="checkbox"/> autres :	<input type="checkbox"/> autres :	<input type="checkbox"/> autres :

POINT DE VUE

Objet du point de vue	Situation	Accès
<input type="checkbox"/> point de vue	<input type="checkbox"/> sur la rive	<input type="checkbox"/> route
<input checked="" type="checkbox"/> Fenêtre	<input checked="" type="checkbox"/> sur la levée	<input type="checkbox"/> chemin
<input type="checkbox"/> Belvédère	<input type="checkbox"/> des routes	<input checked="" type="checkbox"/> piste cyclable (Loire à vélo)
<input type="checkbox"/> Terrasse	<input type="checkbox"/> des villages	<input type="checkbox"/> bâtiment
<input type="checkbox"/> Table de lecture	<input type="checkbox"/> du coteau	<input type="checkbox"/> absence
<input type="checkbox"/> autres :	<input type="checkbox"/> autres :	<input type="checkbox"/> autres :

ENJEUX

Menaces	Enjeux	Actions
<input type="checkbox"/> banalisation	<input type="checkbox"/> créer	<input checked="" type="checkbox"/> déboisement
<input checked="" type="checkbox"/> fermeture	<input type="checkbox"/> restaurer	<input type="checkbox"/> remplacement de mobilier
<input type="checkbox"/> disproportion	<input checked="" type="checkbox"/> maintenir	<input type="checkbox"/> aménagement
<input type="checkbox"/> inaccessibilité	<input type="checkbox"/> valoriser	<input type="checkbox"/> intégration
<input type="checkbox"/> autres :	<input type="checkbox"/> autres :	<input type="checkbox"/> autres :



La Fabrique du Lieu

Covisibilités en bords de Loire

VALEUR

Critères	Co visibilité	Intérêt
<input type="checkbox"/> châteaux	<input type="checkbox"/> vue n°.....	<input type="checkbox"/> Exceptionnel
<input checked="" type="checkbox"/> front bâti (basilique)	<input type="checkbox"/> vue n°.....	<input checked="" type="checkbox"/> Remarquable
<input type="checkbox"/> ouvrages	<input type="checkbox"/> vue n°.....	<input type="checkbox"/> Ordinaire
<input type="checkbox"/> nature	<input type="checkbox"/> vue n°.....	

COMMENTAIRE

Cette fenêtre est maintenue ouverte grâce à l'accès à une parcelle agricole à ce niveau. La vue sur la basilique se fait dos à la Loire qui à ce niveau est camouflée par un rideau arboré.



La Fabrique du Lieu
Covisibilités en bords de Loire



VUE n° 16 - Saint-Benoît-sur-Loire – La Berche - rive droite



VUE



VUE



La Fabrique du Lieu



Covisibilités en bords de Loire

VUE

Typologie	Orientation	Nature
<input type="checkbox"/> Vue	<input type="checkbox"/> Frontale	<input checked="" type="checkbox"/> Monument (basilique)
<input type="checkbox"/> Perspective	<input type="checkbox"/> Fuyante	<input checked="" type="checkbox"/> Silhouette bâtie
<input type="checkbox"/> Panorama	<input checked="" type="checkbox"/> Stratifiée	<input checked="" type="checkbox"/> Structure paysagère
<input type="checkbox"/> Point d'appel	<input checked="" type="checkbox"/> enfilade	<input type="checkbox"/> Motif paysager
<input checked="" type="checkbox"/> autres : 360°C	<input type="checkbox"/> autres :	<input type="checkbox"/> autres :

POINT DE VUE

Objet du point de vue	Situation	Accès
<input type="checkbox"/> point de vue	<input type="checkbox"/> sur la rive	<input type="checkbox"/> route
<input type="checkbox"/> Fenêtre	<input checked="" type="checkbox"/> sur la levée	<input type="checkbox"/> chemin
<input type="checkbox"/> Belvédère	<input type="checkbox"/> des routes	<input checked="" type="checkbox"/> piste cyclable (Loire à vélo)
<input type="checkbox"/> Terrasse	<input type="checkbox"/> des villages	<input type="checkbox"/> bâtiment
<input type="checkbox"/> Table de lecture	<input type="checkbox"/> du coteau	<input type="checkbox"/> absence
<input type="checkbox"/> autres :	<input type="checkbox"/> autres :	<input type="checkbox"/> autres :

ENJEUX

Menaces	Enjeux	Actions
<input checked="" type="checkbox"/> banalisation	<input type="checkbox"/> créer	<input checked="" type="checkbox"/> déboisement
<input checked="" type="checkbox"/> fermeture	<input checked="" type="checkbox"/> restaurer	<input type="checkbox"/> remplacement de mobilier
<input type="checkbox"/> disproportion	<input type="checkbox"/> maintenir	<input checked="" type="checkbox"/> aménagement (table de lecture)
<input type="checkbox"/> inaccessibilité	<input checked="" type="checkbox"/> valoriser	<input checked="" type="checkbox"/> intégration (architecture)
<input type="checkbox"/> autres :	<input type="checkbox"/> autres :	<input type="checkbox"/> autres :



La Fabrique du Lieu

Covisibilités en bords de Loire

VALEUR

Critères	Co visibilités	Intérêt
<input type="checkbox"/> châteaux	<input type="checkbox"/> vue n°.....	<input type="checkbox"/> Exceptionnel
<input checked="" type="checkbox"/> front bâti	<input type="checkbox"/> vue n°.....	<input checked="" type="checkbox"/> Remarquable
<input type="checkbox"/> ouvrages	<input type="checkbox"/> vue n°.....	<input type="checkbox"/> Ordinaire
<input checked="" type="checkbox"/> nature	<input type="checkbox"/> vue n°.....	

COMMENTAIRE

Ce panorama à 360°C offre une vue globale sur le val avec l'implantation de la basilique de Saint Benoît-sur-Loire qui mériterait l'installation d'une table de lecture. La végétation en bord de Loire tend à la camoufler et l'évolution architecturale dans le val tend à manquer d'intégration.



La Fabrique du Lieu
Covisibilités en bords de Loire



VUE n° 17 – Guilly – Bouteille - rive gauche



VUE



VUE

Typologie	Orientation	Nature
<input type="checkbox"/> Vue	<input type="checkbox"/> Frontale	<input type="checkbox"/> Monument
<input type="checkbox"/> Perspective	<input checked="" type="checkbox"/> Fuyante	<input checked="" type="checkbox"/> Silhouette bâtie
<input checked="" type="checkbox"/> Panorama	<input type="checkbox"/> Stratifiée	<input checked="" type="checkbox"/> Structure paysagère
<input type="checkbox"/> Point d'appel	<input type="checkbox"/> enfilade	<input checked="" type="checkbox"/> Motif paysager (port, four, banc de sable)
<input type="checkbox"/> autres :	<input type="checkbox"/> autres :	<input type="checkbox"/> autres :

POINT DE VUE

Objet du point de vue	Situation	Accès
<input type="checkbox"/> point de vue	<input type="checkbox"/> sur la rive	<input checked="" type="checkbox"/> route
<input type="checkbox"/> Fenêtre	<input checked="" type="checkbox"/> sur la levée	<input checked="" type="checkbox"/> chemin
<input type="checkbox"/> Belvédère	<input type="checkbox"/> des routes	<input type="checkbox"/> piste cyclable
<input type="checkbox"/> Terrasse	<input type="checkbox"/> des villages	<input type="checkbox"/> bâtiment
<input type="checkbox"/> Table de lecture	<input type="checkbox"/> du coteau	<input type="checkbox"/> absence
<input type="checkbox"/> autres :	<input type="checkbox"/> autres :	<input type="checkbox"/> autres :

ENJEUX

Menaces	Enjeux	Actions
<input type="checkbox"/> banalisation	<input type="checkbox"/> créer	<input type="checkbox"/> déboisement
<input type="checkbox"/> fermeture	<input type="checkbox"/> restaurer	<input type="checkbox"/> remplacement de mobilier
<input type="checkbox"/> disproportion	<input checked="" type="checkbox"/> maintenir	<input checked="" type="checkbox"/> aménagement
<input type="checkbox"/> inaccessibilité	<input checked="" type="checkbox"/> valoriser	<input type="checkbox"/> intégration
<input checked="" type="checkbox"/> autres : invasives	<input type="checkbox"/> autres :	<input type="checkbox"/> autres :



La Fabrique du Lieu

Covisibilités en bords de Loire

VALEUR

Critères	Co visibilités	Intérêt
<input type="checkbox"/> châteaux	<input type="checkbox"/> vue n°.....	<input checked="" type="checkbox"/> Exceptionnel
<input checked="" type="checkbox"/> front bâti	<input type="checkbox"/> vue n°.....	<input type="checkbox"/> Remarquable
<input checked="" type="checkbox"/> ouvrages	<input type="checkbox"/> vue n°.....	<input type="checkbox"/> Ordinaire
<input checked="" type="checkbox"/> nature	<input type="checkbox"/> vue n°.....	

COMMENTAIRE

Cette vue fait partie d'un ensemble exceptionnel le long de la levée qui devient sur ce linéaire une route belvédère. Elle réunit les atouts les plus forts du patrimoine ligérien avec une Loire sauvage, un front bâti typique, des éléments de petits patrimoines pittoresques et une vue sur le grand paysage. Seule l'invasion par la jussie semble pouvoir présenter une menace.



La Fabrique du Lieu

Covisibilités en bords de Loire



VUE n° 18 – Guilly – La Tuilerie - rive gauche



VUE



VUE



La Fabrique du Lieu



Covisibilités en bords de Loire



VUE

Typologie	Orientation	Nature
<input type="checkbox"/> Vue	<input type="checkbox"/> Frontale	<input type="checkbox"/> Monument
<input type="checkbox"/> Perspective	<input checked="" type="checkbox"/> Fuyante	<input type="checkbox"/> Silhouette bâtie
<input checked="" type="checkbox"/> Panorama	<input type="checkbox"/> Stratifiée	<input checked="" type="checkbox"/> Structure paysagère (confluence)
<input type="checkbox"/> Point d'appel	<input type="checkbox"/> enfilade	<input checked="" type="checkbox"/> Motif paysager (port, four, banc de sable)
<input type="checkbox"/> autres : 360°C	<input type="checkbox"/> autres :	<input type="checkbox"/> autres :

POINT DE VUE

Objet du point de vue	Situation	Accès
<input type="checkbox"/> point de vue	<input type="checkbox"/> sur la rive	<input checked="" type="checkbox"/> route
<input type="checkbox"/> Fenêtre	<input checked="" type="checkbox"/> sur la levée	<input type="checkbox"/> chemin
<input type="checkbox"/> Belvédère	<input type="checkbox"/> des routes	<input checked="" type="checkbox"/> piste cyclable
<input type="checkbox"/> Terrasse	<input type="checkbox"/> des villages	<input type="checkbox"/> bâtiment
<input type="checkbox"/> Table de lecture	<input type="checkbox"/> du coteau	<input type="checkbox"/> absence
<input type="checkbox"/> autres :	<input type="checkbox"/> autres :	<input type="checkbox"/> autres :

ENJEUX

Menaces	Enjeux	Actions
<input type="checkbox"/> banalisation	<input type="checkbox"/> créer	<input type="checkbox"/> déboisement
<input type="checkbox"/> fermeture	<input type="checkbox"/> restaurer	<input type="checkbox"/> remplacement de mobilier
<input type="checkbox"/> disproportion	<input type="checkbox"/> maintenir	<input type="checkbox"/> aménagement
<input type="checkbox"/> inaccessibilité	<input checked="" type="checkbox"/> valoriser	<input type="checkbox"/> intégration
<input type="checkbox"/> autres :	<input type="checkbox"/> autres :	<input checked="" type="checkbox"/> autres : (restauration)



La Fabrique du Lieu

Covisibilités en bords de Loire



VALEUR

Critères	Co visibilités	Intérêt
<input type="checkbox"/> châteaux	<input type="checkbox"/> vue n°.....	<input checked="" type="checkbox"/> Exceptionnel
<input type="checkbox"/> front bâti	<input type="checkbox"/> vue n°.....	<input type="checkbox"/> Remarquable
<input checked="" type="checkbox"/> ouvrages	<input type="checkbox"/> vue n°.....	<input type="checkbox"/> Ordinaire
<input checked="" type="checkbox"/> nature	<input type="checkbox"/> vue n°.....	

COMMENTAIRE

Cette vue fait partie d'un ensemble exceptionnel le long de la levée qui devient sur ce linéaire une route belvédère. Elle réunit les atouts les plus forts du patrimoine ligérien avec une Loire sauvage, un front bâti typique, des éléments de petits patrimoines pittoresques et une vue sur le grand paysage. Seul l'état du four est préoccupant et nécessite une restauration.



La Fabrique du Lieu



Covisibilités en bords de Loire

VUE n° 19 - Guilly – Courpin - rive gauche



VUE



VUE



VUE

Typologie	Orientation	Nature
<input type="checkbox"/> Vue	<input type="checkbox"/> Frontale	<input type="checkbox"/> Monument
<input type="checkbox"/> Perspective	<input checked="" type="checkbox"/> Fuyante	<input type="checkbox"/> Silhouette bâtie
<input checked="" type="checkbox"/> Panorama	<input type="checkbox"/> Stratifiée	<input checked="" type="checkbox"/> Structure paysagère
<input type="checkbox"/> Point d'appel	<input type="checkbox"/> enfilade	<input checked="" type="checkbox"/> Motif paysager (moulin, four, port)
<input checked="" type="checkbox"/> autres : 360°C	<input type="checkbox"/> autres :	<input type="checkbox"/> autres :

POINT DE VUE

Objet du point de vue	Situation	Accès
<input type="checkbox"/> point de vue	<input type="checkbox"/> sur la rive	<input checked="" type="checkbox"/> route
<input type="checkbox"/> Fenêtre	<input checked="" type="checkbox"/> sur la levée	<input type="checkbox"/> chemin
<input type="checkbox"/> Belvédère	<input type="checkbox"/> des routes	<input checked="" type="checkbox"/> piste cyclable
<input type="checkbox"/> Terrasse	<input type="checkbox"/> des villages	<input type="checkbox"/> bâtiment
<input type="checkbox"/> Table de lecture	<input type="checkbox"/> du coteau	<input type="checkbox"/> absence
<input type="checkbox"/> autres :	<input type="checkbox"/> autres :	<input type="checkbox"/> autres :

ENJEUX

Menaces	Enjeux	Actions
<input type="checkbox"/> banalisation	<input type="checkbox"/> créer	<input type="checkbox"/> déboisement
<input type="checkbox"/> fermeture	<input type="checkbox"/> restaurer	<input type="checkbox"/> remplacement de mobilier
<input type="checkbox"/> disproportion	<input type="checkbox"/> maintenir	<input type="checkbox"/> aménagement
<input type="checkbox"/> inaccessibilité	<input type="checkbox"/> valoriser	<input type="checkbox"/> intégration
<input type="checkbox"/> autres :	<input type="checkbox"/> autres :	<input type="checkbox"/> autres :



La Fabrique du Lieu

Covisibilités en bords de Loire

VALEUR

Critères	Co visibilité	Intérêt
<input type="checkbox"/> châteaux	<input type="checkbox"/> vue n°.....	<input checked="" type="checkbox"/> Exceptionnel
<input type="checkbox"/> front bâti	<input type="checkbox"/> vue n°.....	<input type="checkbox"/> Remarquable
<input checked="" type="checkbox"/> ouvrages	<input type="checkbox"/> vue n°.....	<input type="checkbox"/> Ordinaire
<input checked="" type="checkbox"/> nature	<input type="checkbox"/> vue n°.....	

COMMENTAIRE

Cette vue fait partie d'un ensemble exceptionnel le long de la levée qui devient sur ce linéaire une route belvédère. Elle réunit les atouts les plus forts du patrimoine ligérien avec une Loire sauvage, un front bâti typique, des éléments de petits patrimoines pittoresques et une vue sur le grand paysage.



La Fabrique du Lieu

Covisibilités en bords de Loire



VUE n° 20 - Guilly – Le Grand Hôtel - rive gauche



VUE



POINT DE VUE



VUE

Typologie	Orientation	Nature
<input type="checkbox"/> Vue	<input type="checkbox"/> Frontale	<input checked="" type="checkbox"/> Monument (basilique)
<input type="checkbox"/> Perspective	<input checked="" type="checkbox"/> Fuyante	<input type="checkbox"/> Silhouette bâtie
<input checked="" type="checkbox"/> Panorama	<input type="checkbox"/> Stratifiée	<input checked="" type="checkbox"/> Structure paysagère
<input checked="" type="checkbox"/> Point d'appel (basilique)	<input type="checkbox"/> enfilade	<input checked="" type="checkbox"/> Motif paysager (île, plage)
<input type="checkbox"/> autres :	<input type="checkbox"/> autres :	<input type="checkbox"/> autres :

POINT DE VUE

Objet du point de vue	Situation	Accès
<input type="checkbox"/> point de vue	<input checked="" type="checkbox"/> sur la rive	<input type="checkbox"/> route
<input type="checkbox"/> Fenêtre	<input type="checkbox"/> sur la levée	<input type="checkbox"/> chemin
<input type="checkbox"/> Belvédère	<input type="checkbox"/> des routes	<input checked="" type="checkbox"/> piste cyclable
<input type="checkbox"/> Terrasse	<input type="checkbox"/> des villages	<input type="checkbox"/> bâtiment
<input type="checkbox"/> Table de lecture	<input type="checkbox"/> du coteau	<input type="checkbox"/> absence
<input checked="" type="checkbox"/> autres : (banc)	<input type="checkbox"/> autres :	<input type="checkbox"/> autres :

ENJEUX

Menaces	Enjeux	Actions
<input checked="" type="checkbox"/> banalisation	<input type="checkbox"/> créer	<input checked="" type="checkbox"/> déboisement
<input checked="" type="checkbox"/> fermeture	<input type="checkbox"/> restaurer	<input type="checkbox"/> remplacement de mobilier
<input type="checkbox"/> disproportion	<input type="checkbox"/> maintenir	<input type="checkbox"/> aménagement
<input type="checkbox"/> inaccessibilité	<input checked="" type="checkbox"/> valoriser	<input checked="" type="checkbox"/> intégration (architecture)
<input type="checkbox"/> autres :	<input type="checkbox"/> autres :	<input type="checkbox"/> autres :



La Fabrique du Lieu

Covisibilités en bords de Loire



VALEUR

Critères	Co visibilités	Intérêt
<input type="checkbox"/> châteaux	<input checked="" type="checkbox"/> vue n°21	<input checked="" type="checkbox"/> Exceptionnel
<input type="checkbox"/> front bâti	<input type="checkbox"/> vue n°.....	<input type="checkbox"/> Remarquable
<input type="checkbox"/> ouvrages	<input type="checkbox"/> vue n°.....	<input type="checkbox"/> Ordinaire
<input checked="" type="checkbox"/> nature	<input type="checkbox"/> vue n°.....	

COMMENTAIRE

Cette vue fait partie d'un ensemble exceptionnel le long de la levée qui devient sur ce linéaire une route belvédère. Elle réunit les atouts les plus forts du patrimoine ligérien avec une Loire sauvage, un front bâti typique, des éléments de petits patrimoines pittoresques et une vue sur le grand paysage. La vue sur la basilique de Saint-Benoît-sur-Loire pourrait être valorisée.



La Fabrique du Lieu
Covisibilités en bords de Loire



VUE n° 21 - Saint-Benoît-sur-Loire – Le Port - rive droite



VUE



POINT DE VUE



VUE

Typologie	Orientation	Nature
<input type="checkbox"/> Vue	<input checked="" type="checkbox"/> Frontale	<input type="checkbox"/> Monument
<input type="checkbox"/> Perspective	<input checked="" type="checkbox"/> Fuyante	<input type="checkbox"/> Silhouette bâtie
<input checked="" type="checkbox"/> Panorama	<input type="checkbox"/> Stratifiée	<input checked="" type="checkbox"/> Structure paysagère (confluence)
<input type="checkbox"/> Point d'appel	<input type="checkbox"/> enfilade	<input checked="" type="checkbox"/> Motif paysager (île)
<input type="checkbox"/> autres :	<input type="checkbox"/> autres :	<input type="checkbox"/> autres :

POINT DE VUE

Objet du point de vue	Situation	Accès
<input type="checkbox"/> point de vue	<input checked="" type="checkbox"/> sur la rive	<input checked="" type="checkbox"/> route
<input type="checkbox"/> Fenêtre	<input type="checkbox"/> sur la levée	<input type="checkbox"/> chemin
<input type="checkbox"/> Belvédère	<input type="checkbox"/> des routes	<input checked="" type="checkbox"/> piste cyclable (Loire à vélo)
<input type="checkbox"/> Terrasse	<input type="checkbox"/> des villages	<input type="checkbox"/> bâtiment
<input type="checkbox"/> Table de lecture	<input type="checkbox"/> du coteau	<input type="checkbox"/> absence
<input checked="" type="checkbox"/> autres : (aire de pique-nique)	<input type="checkbox"/> autres :	<input type="checkbox"/> autres :

ENJEUX

Menaces	Enjeux	Actions
<input type="checkbox"/> banalisation	<input type="checkbox"/> créer	<input checked="" type="checkbox"/> déboisement
<input checked="" type="checkbox"/> fermeture	<input checked="" type="checkbox"/> restaurer	<input type="checkbox"/> remplacement de mobilier
<input type="checkbox"/> disproportion	<input type="checkbox"/> maintenir	<input type="checkbox"/> aménagement
<input type="checkbox"/> inaccessibilité	<input type="checkbox"/> valoriser	<input type="checkbox"/> intégration
<input type="checkbox"/> autres :	<input type="checkbox"/> autres :	<input type="checkbox"/> autres :



La Fabrique du Lieu

Covisibilités en bords de Loire

VALEUR

Critères	Co visibilités	Intérêt
<input type="checkbox"/> châteaux	<input checked="" type="checkbox"/> vue n°20	<input type="checkbox"/> Exceptionnel
<input type="checkbox"/> front bâti	<input type="checkbox"/> vue n°.....	<input checked="" type="checkbox"/> Remarquable
<input type="checkbox"/> ouvrages	<input type="checkbox"/> vue n°.....	<input type="checkbox"/> Ordinaire
<input checked="" type="checkbox"/> nature	<input type="checkbox"/> vue n°.....	

COMMENTAIRE

Cette vue sur la Loire est à caractère très naturel. Les nombreux usages (plage, pêche, pique-nique...) donnent de l'importance au site. Par ailleurs, les aménagements qui y sont liés sont de qualité et s'inscrivent harmonieusement dans le site ; aire de camping, aire de pique-nique et aire de jeux.



La Fabrique du Lieu

Covisibilités en bords de Loire



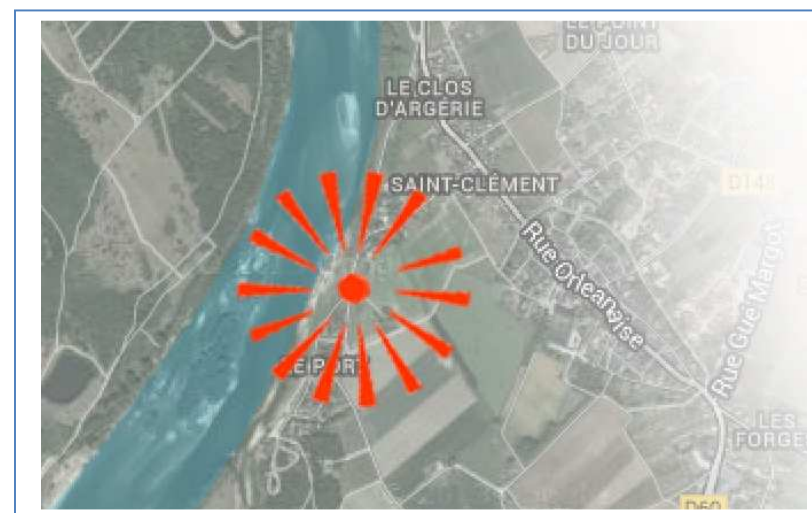
VUE n° 22 - Saint-Benoît-sur-Loire – La Pointe - rive droite



VUE



VUE



La Fabrique du Lieu



Covisibilités en bords de Loire

VUE

Typologie	Orientation	Nature
<input type="checkbox"/> Vue	<input type="checkbox"/> Frontale	<input checked="" type="checkbox"/> Monument (basilique)
<input type="checkbox"/> Perspective	<input type="checkbox"/> Fuyante	<input checked="" type="checkbox"/> Silhouette bâtie
<input type="checkbox"/> Panorama	<input checked="" type="checkbox"/> Stratifiée	<input checked="" type="checkbox"/> Structure paysagère
<input type="checkbox"/> Point d'appel	<input checked="" type="checkbox"/> enfilade	<input checked="" type="checkbox"/> Motif paysager (cale)
<input checked="" type="checkbox"/> autres : 360°C	<input type="checkbox"/> autres :	<input type="checkbox"/> autres :

POINT DE VUE

Objet du point de vue	Situation	Accès
<input checked="" type="checkbox"/> point de vue	<input type="checkbox"/> sur la rive	<input checked="" type="checkbox"/> route
<input type="checkbox"/> Fenêtre	<input checked="" type="checkbox"/> sur la levée	<input type="checkbox"/> chemin
<input type="checkbox"/> Belvédère	<input type="checkbox"/> des routes	<input checked="" type="checkbox"/> piste cyclable
<input type="checkbox"/> Terrasse	<input type="checkbox"/> des villages	<input type="checkbox"/> bâtiment
<input type="checkbox"/> Table de lecture	<input type="checkbox"/> du coteau	<input type="checkbox"/> absence
<input type="checkbox"/> autres :	<input type="checkbox"/> autres :	<input type="checkbox"/> autres :

ENJEUX

Menaces	Enjeux	Actions
<input type="checkbox"/> banalisation	<input type="checkbox"/> créer	<input type="checkbox"/> déboisement
<input type="checkbox"/> fermeture	<input type="checkbox"/> restaurer	<input type="checkbox"/> remplacement de mobilier
<input type="checkbox"/> disproportion	<input checked="" type="checkbox"/> maintenir	<input checked="" type="checkbox"/> aménagement
<input type="checkbox"/> inaccessibilité	<input checked="" type="checkbox"/> valoriser	<input type="checkbox"/> intégration
<input type="checkbox"/> autres :	<input type="checkbox"/> autres :	<input type="checkbox"/> autres :



La Fabrique du Lieu

Covisibilités en bords de Loire

VALEUR

Critères	Co visibilité	Intérêt
<input type="checkbox"/> châteaux	<input type="checkbox"/> vue n°.....	<input checked="" type="checkbox"/> Exceptionnel
<input checked="" type="checkbox"/> front bâti	<input type="checkbox"/> vue n°.....	<input type="checkbox"/> Remarquable
<input checked="" type="checkbox"/> ouvrages	<input type="checkbox"/> vue n°.....	<input type="checkbox"/> Ordinaire
<input checked="" type="checkbox"/> nature	<input type="checkbox"/> vue n°.....	

COMMENTAIRE

Le panorama donne à voir le val avec l'implantation de la basilique de Saint Benoît-sur-Loire, son bourg et la Loire au niveau du hameau du Port. Aucun élément ne perturbe l'harmonie d'ensemble de ce paysage.



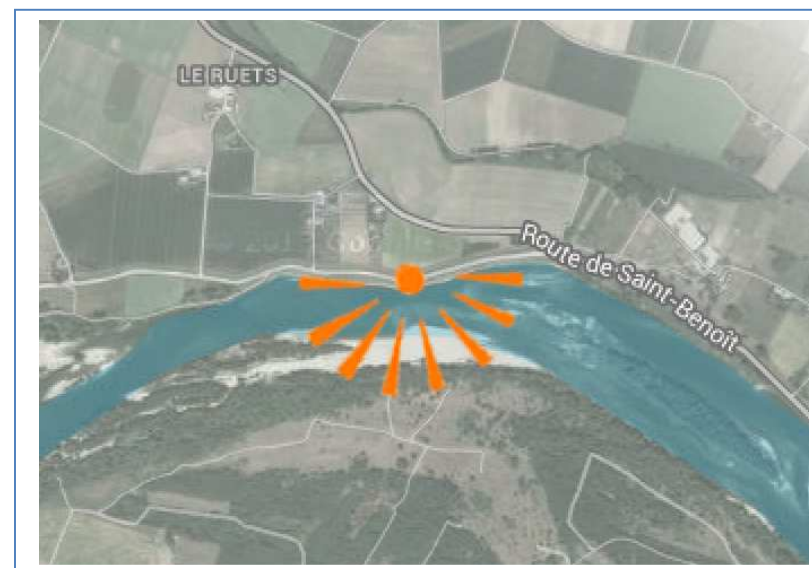
La Fabrique du Lieu
Covisibilités en bords de Loire



VUE n° 23 – Germigny-des-Prés – Guinand - rive droite



VUE



VUE

Typologie	Orientation	Nature
<input type="checkbox"/> Vue	<input checked="" type="checkbox"/> Frontale	<input checked="" type="checkbox"/> Monument (basilique)
<input type="checkbox"/> Perspective	<input checked="" type="checkbox"/> Fuyante	<input type="checkbox"/> Silhouette bâtie
<input checked="" type="checkbox"/> Panorama	<input type="checkbox"/> Stratifiée	<input checked="" type="checkbox"/> Structure paysagère
<input type="checkbox"/> Point d'appel	<input type="checkbox"/> enfilade	<input checked="" type="checkbox"/> Motif paysager (île)
<input checked="" type="checkbox"/> autres : 320°C	<input type="checkbox"/> autres :	<input type="checkbox"/> autres :

POINT DE VUE

Objet du point de vue	Situation	Accès
<input checked="" type="checkbox"/> point de vue	<input type="checkbox"/> sur la rive	<input checked="" type="checkbox"/> route
<input type="checkbox"/> Fenêtre	<input checked="" type="checkbox"/> sur la levée	<input type="checkbox"/> chemin
<input type="checkbox"/> Belvédère	<input type="checkbox"/> des routes	<input type="checkbox"/> piste cyclable
<input type="checkbox"/> Terrasse	<input type="checkbox"/> des villages	<input type="checkbox"/> bâtiment
<input type="checkbox"/> Table de lecture	<input type="checkbox"/> du coteau	<input type="checkbox"/> absence
<input type="checkbox"/> autres :	<input type="checkbox"/> autres :	<input type="checkbox"/> autres :

ENJEUX

Menaces	Enjeux	Actions
<input checked="" type="checkbox"/> banalisation	<input type="checkbox"/> créer	<input type="checkbox"/> déboisement
<input type="checkbox"/> fermeture	<input type="checkbox"/> restaurer	<input type="checkbox"/> remplacement de mobilier
<input type="checkbox"/> disproportion	<input checked="" type="checkbox"/> maintenir	<input type="checkbox"/> aménagement
<input checked="" type="checkbox"/> inaccessibilité	<input type="checkbox"/> valoriser	<input type="checkbox"/> intégration
<input type="checkbox"/> autres :	<input type="checkbox"/> autres :	<input type="checkbox"/> autres :



La Fabrique du Lieu

Covisibilités en bords de Loire

VALEUR

Critères	Co visibilités	Intérêt
<input type="checkbox"/> châteaux	<input type="checkbox"/> vue n°.....	<input type="checkbox"/> Exceptionnel
<input type="checkbox"/> front bâti	<input type="checkbox"/> vue n°.....	<input type="checkbox"/> Remarquable
<input type="checkbox"/> ouvrages	<input type="checkbox"/> vue n°.....	<input checked="" type="checkbox"/> Ordinaire
<input checked="" type="checkbox"/> nature	<input type="checkbox"/> vue n°.....	

COMMENTAIRE

Il s'agit d'une vue essentiellement perceptible de voiture sur un linéaire relativement long puisque la route emprunte la levée qui est entièrement déboisée sur cet itinéraire. Cependant, il est difficile de s'arrêter pour observer la vue, l'emprise y est trop faible. Par ailleurs, le dispositif anti-érosion a été mis en place dans la courbe du méandre. Celui-ci emploie un vocabulaire constructif en rupture avec le contexte naturel de la vue.



La Fabrique du Lieu

Covisibilités en bords de Loire



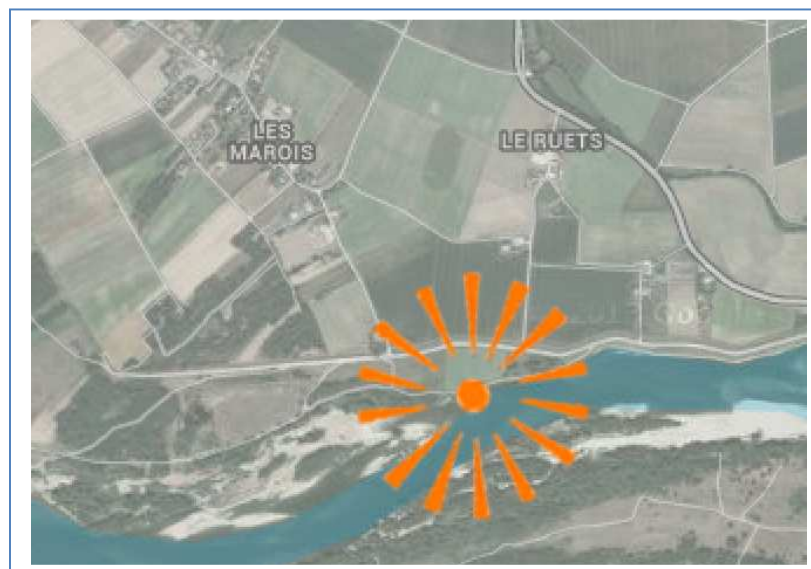
VUE n° 24 – Germigny-des-Prés – rive droite



VUE



POINT DE VUE



VUE

Typologie	Orientation	Nature
<input type="checkbox"/> Vue	<input type="checkbox"/> Frontale	<input checked="" type="checkbox"/> Monument (église)
<input type="checkbox"/> Perspective	<input type="checkbox"/> Fuyante	<input checked="" type="checkbox"/> Silhouette bâtie
<input checked="" type="checkbox"/> Panorama	<input type="checkbox"/> Stratifiée	<input checked="" type="checkbox"/> Structure paysagère
<input type="checkbox"/> Point d'appel	<input checked="" type="checkbox"/> enfilade	<input checked="" type="checkbox"/> Motif paysager (île)
<input checked="" type="checkbox"/> autres : 360°C	<input type="checkbox"/> autres :	<input type="checkbox"/> autres :

POINT DE VUE

Objet du point de vue	Situation	Accès
<input checked="" type="checkbox"/> point de vue	<input checked="" type="checkbox"/> sur la rive	<input type="checkbox"/> route
<input type="checkbox"/> Fenêtre	<input checked="" type="checkbox"/> sur la levée	<input type="checkbox"/> chemin
<input type="checkbox"/> Belvédère	<input type="checkbox"/> des routes	<input checked="" type="checkbox"/> piste cyclable (Loire à vélo)
<input type="checkbox"/> Terrasse	<input type="checkbox"/> des villages	<input type="checkbox"/> bâtiment
<input type="checkbox"/> Table de lecture	<input type="checkbox"/> du coteau	<input type="checkbox"/> absence
<input type="checkbox"/> autres :	<input type="checkbox"/> autres :	<input type="checkbox"/> autres :

ENJEUX

Menaces	Enjeux	Actions
<input checked="" type="checkbox"/> banalisation	<input type="checkbox"/> créer	<input type="checkbox"/> déboisement
<input type="checkbox"/> fermeture	<input type="checkbox"/> restaurer	<input type="checkbox"/> remplacement de mobilier
<input type="checkbox"/> disproportion	<input type="checkbox"/> maintenir	<input type="checkbox"/> aménagement
<input type="checkbox"/> inaccessibilité	<input checked="" type="checkbox"/> valoriser	<input checked="" type="checkbox"/> intégration (architecturale)
<input type="checkbox"/> autres :	<input type="checkbox"/> autres :	<input type="checkbox"/> autres :



La Fabrique du Lieu

Covisibilités en bords de Loire

VALEUR

Critères	Co visibilités	Intérêt
<input type="checkbox"/> châteaux	<input type="checkbox"/> vue n°.....	<input type="checkbox"/> Exceptionnel
<input checked="" type="checkbox"/> front bâti	<input type="checkbox"/> vue n°.....	<input checked="" type="checkbox"/> Remarquable
<input type="checkbox"/> ouvrages	<input type="checkbox"/> vue n°.....	<input type="checkbox"/> Ordinaire
<input checked="" type="checkbox"/> nature	<input type="checkbox"/> vue n°.....	

COMMENTAIRE

Deux panneaux pédagogiques invitent à observer les îles investies par les sternes. Cet arrêt permet d'observer l'implantation du village de Saint Martin d'Abbat sur le coteau. On y observe quelques maladresses architecturales et de l'étalement urbain dans le val.



La Fabrique du Lieu
Covisibilités en bords de Loire



VUE n° 25 – Germigny-des-Prés – rive droite



VUE



VUE

Typologie	Orientation	Nature
<input type="checkbox"/> Vue	<input checked="" type="checkbox"/> Frontale	<input type="checkbox"/> Monument
<input type="checkbox"/> Perspective	<input checked="" type="checkbox"/> Fuyante	<input type="checkbox"/> Silhouette bâtie
<input checked="" type="checkbox"/> Panorama	<input type="checkbox"/> Stratifiée	<input checked="" type="checkbox"/> Structure paysagère
<input type="checkbox"/> Point d'appel	<input type="checkbox"/> enfilade	<input checked="" type="checkbox"/> Motif paysager (île)
<input type="checkbox"/> autres :	<input type="checkbox"/> autres :	<input type="checkbox"/> autres :

POINT DE VUE

Objet du point de vue	Situation	Accès
<input checked="" type="checkbox"/> point de vue	<input type="checkbox"/> sur la rive	<input type="checkbox"/> route
<input type="checkbox"/> Fenêtre	<input checked="" type="checkbox"/> sur la levée	<input type="checkbox"/> chemin
<input type="checkbox"/> Belvédère	<input type="checkbox"/> des routes	<input checked="" type="checkbox"/> piste cyclable
<input type="checkbox"/> Terrasse	<input type="checkbox"/> des villages	<input type="checkbox"/> bâtiment
<input type="checkbox"/> Table de lecture	<input type="checkbox"/> du coteau	<input type="checkbox"/> absence
<input type="checkbox"/> autres :	<input type="checkbox"/> autres :	<input type="checkbox"/> autres :

ENJEUX

Menaces	Enjeux	Actions
<input type="checkbox"/> banalisation	<input type="checkbox"/> créer	<input type="checkbox"/> déboisement
<input type="checkbox"/> fermeture	<input type="checkbox"/> restaurer	<input type="checkbox"/> remplacement de mobilier
<input type="checkbox"/> disproportion	<input checked="" type="checkbox"/> maintenir	<input type="checkbox"/> aménagement
<input type="checkbox"/> inaccessibilité	<input type="checkbox"/> valoriser	<input type="checkbox"/> intégration
<input type="checkbox"/> autres :	<input type="checkbox"/> autres :	<input type="checkbox"/> autres :



La Fabrique du Lieu

Covisibilités en bords de Loire

VALEUR

Critères	Co visibilité	Intérêt
<input type="checkbox"/> châteaux	<input type="checkbox"/> vue n°.....	<input type="checkbox"/> Exceptionnel
<input type="checkbox"/> front bâti	<input type="checkbox"/> vue n°.....	<input type="checkbox"/> Remarquable
<input type="checkbox"/> ouvrages	<input type="checkbox"/> vue n°.....	<input checked="" type="checkbox"/> Ordinaire
<input checked="" type="checkbox"/> nature	<input type="checkbox"/> vue n°.....	

COMMENTAIRE

Cette vue correspond à l'image la plus naturelle de la Loire et sur un très large champ. Aucun élément ne vient perturber cet ensemble paysager.



La Fabrique du Lieu

Covisibilités en bords de Loire



VUE n° 26 - Sigloy – embarcadère des Passeurs de Loire - rive gauche



VUE



POINT DE VUE



VUE

Typologie	Orientation	Nature
<input type="checkbox"/> Vue	<input type="checkbox"/> Frontale	<input type="checkbox"/> Monument
<input type="checkbox"/> Perspective	<input checked="" type="checkbox"/> Fuyante	<input type="checkbox"/> Silhouette bâtie
<input checked="" type="checkbox"/> Panorama	<input type="checkbox"/> Stratifiée	<input checked="" type="checkbox"/> Structure paysagère
<input type="checkbox"/> Point d'appel	<input type="checkbox"/> enfilade	<input checked="" type="checkbox"/> Motif paysager (port)
<input type="checkbox"/> autres : 320°C	<input type="checkbox"/> autres :	<input type="checkbox"/> autres :

POINT DE VUE

Objet du point de vue	Situation	Accès
<input type="checkbox"/> point de vue	<input checked="" type="checkbox"/> sur la rive	<input type="checkbox"/> route
<input type="checkbox"/> Fenêtre	<input type="checkbox"/> sur la levée	<input checked="" type="checkbox"/> chemin
<input type="checkbox"/> Belvédère	<input type="checkbox"/> des routes	<input type="checkbox"/> piste cyclable
<input type="checkbox"/> Terrasse	<input type="checkbox"/> des villages	<input type="checkbox"/> bâtiment
<input type="checkbox"/> Table de lecture	<input type="checkbox"/> du coteau	<input type="checkbox"/> absence
<input checked="" type="checkbox"/> autres : (port)	<input type="checkbox"/> autres :	<input type="checkbox"/> autres :

ENJEUX

Menaces	Enjeux	Actions
<input type="checkbox"/> banalisation	<input checked="" type="checkbox"/> créer	<input checked="" type="checkbox"/> déboisement
<input checked="" type="checkbox"/> fermeture	<input type="checkbox"/> restaurer	<input type="checkbox"/> remplacement de mobilier
<input type="checkbox"/> disproportion	<input type="checkbox"/> maintenir	<input checked="" type="checkbox"/> aménagement
<input type="checkbox"/> inaccessibilité	<input type="checkbox"/> valoriser	<input type="checkbox"/> intégration
<input checked="" type="checkbox"/> autres : (invasive)	<input type="checkbox"/> autres :	<input type="checkbox"/> autres :



La Fabrique du Lieu

Covisibilités en bords de Loire

VALEUR

Critères	Co visibilité	Intérêt
<input type="checkbox"/> châteaux	<input type="checkbox"/> vue n°.....	<input type="checkbox"/> Exceptionnel
<input type="checkbox"/> front bâti	<input type="checkbox"/> vue n°.....	<input type="checkbox"/> Remarquable
<input type="checkbox"/> ouvrages	<input type="checkbox"/> vue n°.....	<input checked="" type="checkbox"/> Ordinaire
<input checked="" type="checkbox"/> nature	<input type="checkbox"/> vue n°.....	

COMMENTAIRE

Cette vue est le point d'embarcation des Passeurs de Loire. Des embarcations traditionnelles sont amarrées et les aménagements d'accueil (aire de stationnement et quais) sont exemplaires dans leur intégration. Il semble possible de créer une covisibilité avec la silhouette bâtie du hameau du Mesnil.



La Fabrique du Lieu
Covisibilités en bords de Loire



VUE n° 27 – Germigny-des-Prés – Les Buissons - rive droite



VUE



VUE

Typologie	Orientation	Nature
<input checked="" type="checkbox"/> Vue	<input type="checkbox"/> Frontale	<input type="checkbox"/> Monument
<input type="checkbox"/> Perspective	<input type="checkbox"/> Fuyante	<input type="checkbox"/> Silhouette bâtie
<input type="checkbox"/> Panorama	<input checked="" type="checkbox"/> Stratifiée	<input type="checkbox"/> Structure paysagère
<input type="checkbox"/> Point d'appel	<input type="checkbox"/> enfilade	<input checked="" type="checkbox"/> Motif paysager (île)
<input type="checkbox"/> autres :	<input type="checkbox"/> autres :	<input type="checkbox"/> autres :

POINT DE VUE

Objet du point de vue	Situation	Accès
<input type="checkbox"/> point de vue	<input checked="" type="checkbox"/> sur la rive	<input type="checkbox"/> route
<input type="checkbox"/> Fenêtre	<input type="checkbox"/> sur la levée	<input checked="" type="checkbox"/> chemin
<input type="checkbox"/> Belvédère	<input type="checkbox"/> des routes	<input type="checkbox"/> piste cyclable
<input type="checkbox"/> Terrasse	<input type="checkbox"/> des villages	<input type="checkbox"/> bâtiment
<input type="checkbox"/> Table de lecture	<input type="checkbox"/> du coteau	<input type="checkbox"/> absence
<input checked="" type="checkbox"/> autres : aire de barbecue sauvage	<input type="checkbox"/> autres :	<input type="checkbox"/> autres :

ENJEUX

Menaces	Enjeux	Actions
<input type="checkbox"/> banalisation	<input type="checkbox"/> créer	<input type="checkbox"/> déboisement
<input checked="" type="checkbox"/> fermeture	<input type="checkbox"/> restaurer	<input type="checkbox"/> remplacement de mobilier
<input type="checkbox"/> disproportion	<input type="checkbox"/> maintenir	<input checked="" type="checkbox"/> aménagement
<input type="checkbox"/> inaccessibilité	<input checked="" type="checkbox"/> valoriser	<input type="checkbox"/> intégration
<input checked="" type="checkbox"/> autres : détérioration	<input type="checkbox"/> autres :	<input type="checkbox"/> autres :



La Fabrique du Lieu

Covisibilités en bords de Loire



VALEUR

Critères	Co visibilité	Intérêt
<input type="checkbox"/> châteaux	<input type="checkbox"/> vue n°.....	<input type="checkbox"/> Exceptionnel
<input type="checkbox"/> front bâti	<input type="checkbox"/> vue n°.....	<input type="checkbox"/> Remarquable
<input type="checkbox"/> ouvrages	<input type="checkbox"/> vue n°.....	<input checked="" type="checkbox"/> Ordinaire
<input checked="" type="checkbox"/> nature	<input type="checkbox"/> vue n°.....	

COMMENTAIRE

Ce site semble très prisé des personnes qui recherchent un espace de liberté à l'écart. Des traces de feux et des déchets témoignent d'usages liés à l'ambiance « sauvage » qui règne à cet endroit. La mise en place de quelques éléments de mobiliers pourraient permettre d'assurer la propreté du site.



La Fabrique du Lieu

Covisibilités en bords de Loire



VUE n° 28 – Chateauneuf-sur-Loire – rive droite



VUE



VUE



La Fabrique du Lieu



Covisibilités en bords de Loire



VUE

Typologie	Orientation	Nature
<input type="checkbox"/> Vue	<input type="checkbox"/> Frontale	<input checked="" type="checkbox"/> Monument (église)
<input type="checkbox"/> Perspective	<input checked="" type="checkbox"/> Fuyante	<input checked="" type="checkbox"/> Silhouette bâtie
<input checked="" type="checkbox"/> Panorama	<input type="checkbox"/> Stratifiée	<input checked="" type="checkbox"/> Structure paysagère
<input type="checkbox"/> Point d'appel	<input type="checkbox"/> enfilade	<input type="checkbox"/> Motif paysager
<input checked="" type="checkbox"/> autres : 360°C	<input type="checkbox"/> autres :	<input type="checkbox"/> autres :

POINT DE VUE

Objet du point de vue	Situation	Accès
<input type="checkbox"/> point de vue	<input checked="" type="checkbox"/> sur la rive	<input type="checkbox"/> route
<input checked="" type="checkbox"/> Fenêtre	<input type="checkbox"/> sur la levée	<input type="checkbox"/> chemin
<input type="checkbox"/> Belvédère	<input type="checkbox"/> des routes	<input checked="" type="checkbox"/> piste cyclable (Loire à vélo)
<input type="checkbox"/> Terrasse	<input type="checkbox"/> des villages	<input type="checkbox"/> bâtiment
<input type="checkbox"/> Table de lecture	<input type="checkbox"/> du coteau	<input type="checkbox"/> absence
<input type="checkbox"/> autres :	<input type="checkbox"/> autres :	<input type="checkbox"/> autres :

ENJEUX

Menaces	Enjeux	Actions
<input type="checkbox"/> banalisation	<input type="checkbox"/> créer	<input checked="" type="checkbox"/> déboisement
<input checked="" type="checkbox"/> fermeture	<input type="checkbox"/> restaurer	<input type="checkbox"/> remplacement de mobilier
<input type="checkbox"/> disproportion	<input checked="" type="checkbox"/> maintenir	<input type="checkbox"/> aménagement
<input type="checkbox"/> inaccessibilité	<input type="checkbox"/> valoriser	<input type="checkbox"/> intégration
<input type="checkbox"/> autres :	<input type="checkbox"/> autres :	<input type="checkbox"/> autres :



La Fabrique du Lieu

Covisibilités en bords de Loire

VALEUR

Critères	Co visibilité	Intérêt
<input type="checkbox"/> châteaux	<input type="checkbox"/> vue n°.....	<input type="checkbox"/> Exceptionnel
<input checked="" type="checkbox"/> front bâti	<input type="checkbox"/> vue n°.....	<input checked="" type="checkbox"/> Remarquable
<input checked="" type="checkbox"/> ouvrages	<input type="checkbox"/> vue n°.....	<input type="checkbox"/> Ordinaire
<input checked="" type="checkbox"/> nature	<input type="checkbox"/> vue n°.....	

COMMENTAIRE

Les méandres de la Loire permettent d'obtenir des vues très profondes grâce à la courbe de la Loire. Cette vue donne sur la silhouette de Châteauneuf-sur-Loire d'un côté et sur celle de Saint-Martin-d'Abbat de l'autre. Cependant, la progression du boisement sur la rive pourrait rompre cette co-visibilité.



La Fabrique du Lieu

Covisibilités en bords de Loire



VUE n° 29 – Chateauneuf-sur-Loire – Le Chastaing - rive droite



VUE



POINT DE VUE



VUE

Typologie	Orientation	Nature
<input type="checkbox"/> Vue	<input checked="" type="checkbox"/> Frontale	<input type="checkbox"/> Monument
<input type="checkbox"/> Perspective	<input checked="" type="checkbox"/> Fuyante	<input checked="" type="checkbox"/> Silhouette bâtie
<input checked="" type="checkbox"/> Panorama	<input type="checkbox"/> Stratifiée	<input checked="" type="checkbox"/> Structure paysagère
<input type="checkbox"/> Point d'appel	<input type="checkbox"/> enfilade	<input checked="" type="checkbox"/> Motif paysager (pont)
<input type="checkbox"/> autres :	<input type="checkbox"/> autres :	<input type="checkbox"/> autres :

POINT DE VUE

Objet du point de vue	Situation	Accès
<input type="checkbox"/> point de vue	<input checked="" type="checkbox"/> sur la rive	<input type="checkbox"/> route
<input type="checkbox"/> Fenêtre	<input type="checkbox"/> sur la levée	<input checked="" type="checkbox"/> chemin
<input type="checkbox"/> Belvédère	<input type="checkbox"/> des routes	<input checked="" type="checkbox"/> piste cyclable (Loire à vélo)
<input checked="" type="checkbox"/> Terrasse	<input type="checkbox"/> des villages	<input type="checkbox"/> bâtiment
<input type="checkbox"/> Table de lecture	<input type="checkbox"/> du coteau	<input type="checkbox"/> absence
<input type="checkbox"/> autres :	<input checked="" type="checkbox"/> autres : ancien port	<input type="checkbox"/> autres :

ENJEUX

Menaces	Enjeux	Actions
<input checked="" type="checkbox"/> banalisation	<input type="checkbox"/> créer	<input type="checkbox"/> déboisement
<input type="checkbox"/> fermeture	<input type="checkbox"/> restaurer	<input type="checkbox"/> remplacement de mobilier
<input type="checkbox"/> disproportion	<input checked="" type="checkbox"/> maintenir	<input checked="" type="checkbox"/> aménagement
<input type="checkbox"/> inaccessibilité	<input checked="" type="checkbox"/> valoriser	<input type="checkbox"/> intégration
<input checked="" type="checkbox"/> autres : dégradation du patrimoine	<input type="checkbox"/> autres :	<input checked="" type="checkbox"/> autres : entretien



VALEUR

Critères	Co visibilités	Intérêt
<input type="checkbox"/> châteaux	<input checked="" type="checkbox"/> vue n°30	<input checked="" type="checkbox"/> Exceptionnel
<input checked="" type="checkbox"/> front bâti	<input type="checkbox"/> vue n°.....	<input type="checkbox"/> Remarquable
<input checked="" type="checkbox"/> ouvrages	<input type="checkbox"/> vue n°.....	<input type="checkbox"/> Ordinaire
<input checked="" type="checkbox"/> nature	<input type="checkbox"/> vue n°.....	

COMMENTAIRE

Adossée à une composition paysagère classique ; la terrasse paysagère avec son alignement de platanes, la vue sur le front bâti ligérien de Châteauneuf-sur-Loire et sur son pont est identitaire de ce territoire. A ceci s'ajoutent les ouvrages liés aux marins de Loire. Cependant, sur l'autre rive, l'intégration de l'aire de camping et le choix d'essences plus adaptées que le peuplier pourrait améliorer la qualité de cet ensemble.



La Fabrique du Lieu

Covisibilités en bords de Loire



VUE n° 30 – Sigloy – pont – rive gauche



VUE



La Fabrique du Lieu



Covisibilités en bords de Loire

VUE

Typologie	Orientation	Nature
<input type="checkbox"/> Vue	<input checked="" type="checkbox"/> Frontale	<input type="checkbox"/> Monument
<input type="checkbox"/> Perspective	<input type="checkbox"/> Fuyante	<input checked="" type="checkbox"/> Silhouette bâtie
<input checked="" type="checkbox"/> Panorama	<input type="checkbox"/> Stratifiée	<input type="checkbox"/> Structure paysagère
<input type="checkbox"/> Point d'appel	<input type="checkbox"/> enfilade	<input checked="" type="checkbox"/> Motif paysager
<input type="checkbox"/> autres :	<input type="checkbox"/> autres :	<input type="checkbox"/> autres :

POINT DE VUE

Objet du point de vue	Situation	Accès
<input type="checkbox"/> point de vue	<input type="checkbox"/> sur la rive	<input checked="" type="checkbox"/> route
<input type="checkbox"/> Fenêtre	<input type="checkbox"/> sur la levée	<input type="checkbox"/> chemin
<input type="checkbox"/> Belvédère	<input type="checkbox"/> des routes	<input type="checkbox"/> piste cyclable
<input type="checkbox"/> Terrasse	<input type="checkbox"/> des villages	<input type="checkbox"/> bâtiment
<input type="checkbox"/> Table de lecture	<input type="checkbox"/> du coteau	<input type="checkbox"/> absence
<input type="checkbox"/> autres :	<input checked="" type="checkbox"/> autres : extrémités du pont	<input type="checkbox"/> autres :

ENJEUX

Menaces	Enjeux	Actions
<input checked="" type="checkbox"/> banalisation	<input type="checkbox"/> créer	<input type="checkbox"/> déboisement
<input type="checkbox"/> fermeture	<input type="checkbox"/> restaurer	<input type="checkbox"/> remplacement de mobilier
<input type="checkbox"/> disproportion	<input type="checkbox"/> maintenir	<input type="checkbox"/> aménagement
<input type="checkbox"/> inaccessibilité	<input checked="" type="checkbox"/> valoriser	<input checked="" type="checkbox"/> intégration (architecturale)
<input type="checkbox"/> autres :	<input type="checkbox"/> autres :	<input type="checkbox"/> autres :



La Fabrique du Lieu

Covisibilités en bords de Loire

VALEUR

Critères	Co visibilités	Intérêt
<input type="checkbox"/> châteaux	<input checked="" type="checkbox"/> vue n°31	<input checked="" type="checkbox"/> Exceptionnel
<input checked="" type="checkbox"/> front bâti	<input checked="" type="checkbox"/> vue n°29	<input type="checkbox"/> Remarquable
<input checked="" type="checkbox"/> ouvrages	<input type="checkbox"/> vue n°.....	<input type="checkbox"/> Ordinaire
<input checked="" type="checkbox"/> nature	<input type="checkbox"/> vue n°.....	

COMMENTAIRE

Les abords du pont permettent d'observer la vue sur le front bâti de Chateauneuf-sur-Loire et ses ouvrages. Le pont, quoique intéressant du point de vue architectural masque l'arrivée sur le bourg quand on le traverse. Les constructions les plus récentes emploient parfois un vocabulaire architectural trop marqué (dimensions, couleur, forme des bâtiments). Il est à noter que le château de Chateauneuf-sur-Loire n'est pas (plus) visible depuis les bords de Loire.



La Fabrique du Lieu
Covisibilités en bords de Loire

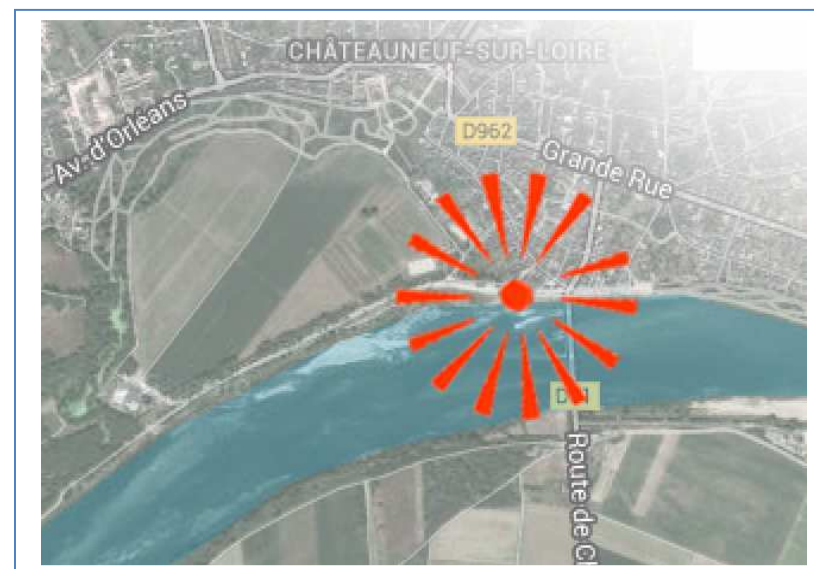


VUE n° 31 – Châteauneuf-sur-Loire – Le Port - rive droite



VUE

POINT DE VUE



La Fabrique du Lieu
Covisibilités en bords de Loire



VUE

Typologie	Orientation	Nature
<input checked="" type="checkbox"/> Vue	<input type="checkbox"/> Frontale	<input checked="" type="checkbox"/> Monument
<input type="checkbox"/> Perspective	<input checked="" type="checkbox"/> Fuyante	<input checked="" type="checkbox"/> Silhouette bâtie
<input type="checkbox"/> Panorama	<input type="checkbox"/> Stratifiée	<input checked="" type="checkbox"/> Structure paysagère
<input type="checkbox"/> Point d'appel	<input type="checkbox"/> enfilade	<input checked="" type="checkbox"/> Motif paysager (pont)
<input type="checkbox"/> autres :	<input type="checkbox"/> autres :	<input type="checkbox"/> autres :

POINT DE VUE

Objet du point de vue	Situation	Accès
<input type="checkbox"/> point de vue	<input checked="" type="checkbox"/> sur la rive	<input checked="" type="checkbox"/> route
<input type="checkbox"/> Fenêtre	<input type="checkbox"/> sur la levée	<input checked="" type="checkbox"/> chemin
<input type="checkbox"/> Belvédère	<input type="checkbox"/> des routes	<input type="checkbox"/> piste cyclable
<input type="checkbox"/> Terrasse	<input checked="" type="checkbox"/> des villages	<input type="checkbox"/> bâtiment
<input type="checkbox"/> Table de lecture	<input type="checkbox"/> du coteau	<input type="checkbox"/> absence
<input type="checkbox"/> autres :	<input type="checkbox"/> autres :	<input type="checkbox"/> autres :

ENJEUX

Menaces	Enjeux	Actions
<input type="checkbox"/> banalisation	<input type="checkbox"/> créer	<input checked="" type="checkbox"/> déboisement
<input checked="" type="checkbox"/> fermeture	<input checked="" type="checkbox"/> restaurer	<input type="checkbox"/> remplacement de mobilier
<input type="checkbox"/> disproportion	<input type="checkbox"/> maintenir	<input type="checkbox"/> aménagement
<input type="checkbox"/> inaccessibilité	<input type="checkbox"/> valoriser	<input type="checkbox"/> intégration
<input type="checkbox"/> autres :	<input type="checkbox"/> autres :	<input type="checkbox"/> autres :



La Fabrique du Lieu

Covisibilités en bords de Loire



VALEUR

Critères	Co visibilité	Intérêt
<input type="checkbox"/> châteaux	<input checked="" type="checkbox"/> vue n° 30	<input checked="" type="checkbox"/> Exceptionnel
<input checked="" type="checkbox"/> front bâti	<input type="checkbox"/> vue n°.....	<input type="checkbox"/> Remarquable
<input checked="" type="checkbox"/> ouvrages	<input type="checkbox"/> vue n°.....	<input type="checkbox"/> Ordinaire
<input checked="" type="checkbox"/> nature	<input type="checkbox"/> vue n°.....	

COMMENTAIRE

Cette vue réunit une vue sur la Loire, sur le front bâti du port, sur l'église accrochée au relief et des usages des rives (terrain de jeux de boules, bancs, pêche...). Des éléments de patrimoine arboré, bâti et d'ouvrages sont très qualitatifs. Seule la végétation en aval du pont masque le fleuve alors qu'une vue à 360°C aurait été possible.



La Fabrique du Lieu

Covisibilités en bords de Loire



VUE n° 32 – Châteauneuf-sur-Loire – terrasse du château - rive droite



VUE



POINT DE VUE



La Fabrique du Lieu



Covisibilités en bords de Loire



VUE

Typologie	Orientation	Nature
<input checked="" type="checkbox"/> Vue	<input type="checkbox"/> Frontale	<input type="checkbox"/> Monument
<input type="checkbox"/> Perspective	<input type="checkbox"/> Fuyante	<input type="checkbox"/> Silhouette bâtie
<input type="checkbox"/> Panorama	<input checked="" type="checkbox"/> Stratifiée	<input checked="" type="checkbox"/> Structure paysagère
<input type="checkbox"/> Point d'appel	<input type="checkbox"/> enfilade	<input checked="" type="checkbox"/> Motif paysager (parc)
<input type="checkbox"/> autres :	<input type="checkbox"/> autres :	<input type="checkbox"/> autres :

POINT DE VUE

Objet du point de vue	Situation	Accès
<input type="checkbox"/> point de vue	<input type="checkbox"/> sur la rive	<input type="checkbox"/> route
<input type="checkbox"/> Fenêtre	<input type="checkbox"/> sur la levée	<input type="checkbox"/> chemin
<input type="checkbox"/> Belvédère	<input type="checkbox"/> des routes	<input type="checkbox"/> piste cyclable
<input checked="" type="checkbox"/> Terrasse	<input type="checkbox"/> des villages	<input type="checkbox"/> bâtiment
<input type="checkbox"/> Table de lecture	<input type="checkbox"/> du coteau	<input type="checkbox"/> absence
<input type="checkbox"/> autres :	<input checked="" type="checkbox"/> autres : (château)	<input checked="" type="checkbox"/> autres : (parc)

ENJEUX

Menaces	Enjeux	Actions
<input type="checkbox"/> banalisation	<input type="checkbox"/> créer	<input checked="" type="checkbox"/> déboisement
<input checked="" type="checkbox"/> fermeture	<input checked="" type="checkbox"/> restaurer	<input type="checkbox"/> remplacement de mobilier
<input type="checkbox"/> disproportion	<input type="checkbox"/> maintenir	<input type="checkbox"/> aménagement
<input type="checkbox"/> inaccessibilité	<input checked="" type="checkbox"/> valoriser	<input checked="" type="checkbox"/> intégration
<input type="checkbox"/> autres :	<input type="checkbox"/> autres :	<input type="checkbox"/> autres :



La Fabrique du Lieu

Covisibilités en bords de Loire



VALEUR

Critères	Co visibilités	Intérêt
<input checked="" type="checkbox"/> châteaux	<input type="checkbox"/> vue n°.....	<input checked="" type="checkbox"/> Exceptionnel
<input type="checkbox"/> front bâti	<input type="checkbox"/> vue n°.....	<input type="checkbox"/> Remarquable
<input type="checkbox"/> ouvrages	<input type="checkbox"/> vue n°.....	<input type="checkbox"/> Ordinaire
<input checked="" type="checkbox"/> nature	<input type="checkbox"/> vue n°.....	

COMMENTAIRE

Les terrasses du parc du château de Châteauneuf-sur-Loire sont des rares endroits situés en hauteur qui permet une vue dominante sur le lit majeur et où pourrait apparaître la ripisylve du fleuve. Or la végétation périphérique du parc masque la Loire et le développement du robinier encombre les terrasses. A l'horizon les bâtiments de la station d'épuration attirent le regard.



La Fabrique du Lieu

Covisibilités en bords de Loire



VUE n° 33 – Châteauneuf-sur-Loire – Promenade de l'herbe verte - rive droite

VUE



VUE

Typologie	Orientation	Nature
<input checked="" type="checkbox"/> Vue	<input checked="" type="checkbox"/> Frontale	<input type="checkbox"/> Monument
<input type="checkbox"/> Perspective	<input type="checkbox"/> Fuyante	<input type="checkbox"/> Silhouette bâtie
<input type="checkbox"/> Panorama	<input checked="" type="checkbox"/> Stratifiée	<input checked="" type="checkbox"/> Structure paysagère
<input type="checkbox"/> Point d'appel	<input type="checkbox"/> enfilade	<input type="checkbox"/> Motif paysager
<input type="checkbox"/> autres :	<input type="checkbox"/> autres :	<input type="checkbox"/> autres :



POINT DE VUE

Objet du point de vue	Situation	Accès
<input type="checkbox"/> point de vue	<input checked="" type="checkbox"/> sur la rive	<input type="checkbox"/> route
<input checked="" type="checkbox"/> Fenêtre	<input type="checkbox"/> sur la levée	<input checked="" type="checkbox"/> chemin
<input type="checkbox"/> Belvédère	<input type="checkbox"/> des routes	<input type="checkbox"/> piste cyclable
<input type="checkbox"/> Terrasse	<input type="checkbox"/> des villages	<input type="checkbox"/> bâtiment
<input type="checkbox"/> Table de lecture	<input type="checkbox"/> du coteau	<input type="checkbox"/> absence
<input checked="" type="checkbox"/> autres : (kiosque)	<input type="checkbox"/> autres :	<input type="checkbox"/> autres :

ENJEUX

Menaces	Enjeux	Actions
<input type="checkbox"/> banalisation	<input type="checkbox"/> créer	<input type="checkbox"/> déboisement
<input checked="" type="checkbox"/> fermeture	<input type="checkbox"/> restaurer	<input type="checkbox"/> remplacement de mobilier
<input type="checkbox"/> disproportion	<input checked="" type="checkbox"/> maintenir	<input type="checkbox"/> aménagement
<input type="checkbox"/> inaccessibilité	<input type="checkbox"/> valoriser	<input type="checkbox"/> intégration
<input type="checkbox"/> autres :	<input type="checkbox"/> autres :	<input type="checkbox"/> autres :

VALEUR

Critères	Co visibilité	Intérêt
<input type="checkbox"/> châteaux	<input type="checkbox"/> vue n°.....	<input type="checkbox"/> Exceptionnel
<input type="checkbox"/> front bâti	<input type="checkbox"/> vue n°.....	<input checked="" type="checkbox"/> Remarquable
<input type="checkbox"/> ouvrages	<input type="checkbox"/> vue n°.....	<input type="checkbox"/> Ordinaire
<input checked="" type="checkbox"/> nature	<input type="checkbox"/> vue n°.....	



La Fabrique du Lieu

Covisibilités en bords de Loire



COMMENTAIRE

Alors que le parc du château est ceinturé par un mur et une épaisse végétation qui masque totalement le rapport au fleuve. Un kiosque a été installé et la végétation est contrôlée pour permettre une vue sur la Loire. Si la vue n'est pas exceptionnelle, cette mise en scène mérite une attention.



Covisibilités en bords de Loire

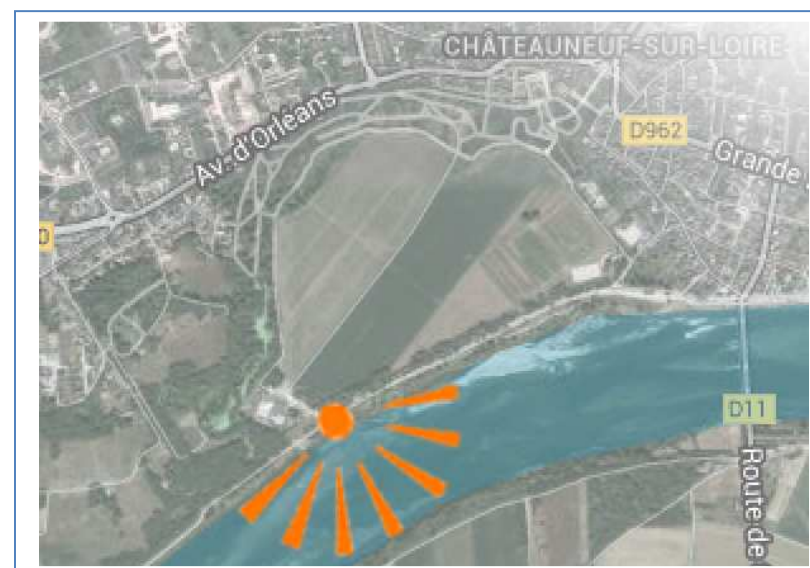
La Fabrique du Lieu



VUE n° 34 – Châteauneuf-sur-Loire – Promenade de l'herbe verte - rive droite



VUE



La Fabrique du Lieu
Covisibilités en bords de Loire



VUE

Typologie	Orientation	Nature
<input checked="" type="checkbox"/> Vue	<input type="checkbox"/> Frontale	<input type="checkbox"/> Monument
<input type="checkbox"/> Perspective	<input checked="" type="checkbox"/> Fuyante	<input checked="" type="checkbox"/> Silhouette bâtie
<input type="checkbox"/> Panorama	<input type="checkbox"/> Stratifiée	<input checked="" type="checkbox"/> Structure paysagère
<input type="checkbox"/> Point d'appel	<input type="checkbox"/> enfilade	<input checked="" type="checkbox"/> Motif paysager (port)
<input type="checkbox"/> autres :	<input type="checkbox"/> autres :	<input type="checkbox"/> autres :

POINT DE VUE

Objet du point de vue	Situation	Accès
<input type="checkbox"/> point de vue	<input checked="" type="checkbox"/> sur la rive	<input type="checkbox"/> route
<input type="checkbox"/> Fenêtre	<input type="checkbox"/> sur la levée	<input checked="" type="checkbox"/> chemin
<input type="checkbox"/> Belvédère	<input type="checkbox"/> des routes	<input type="checkbox"/> piste cyclable
<input type="checkbox"/> Terrasse	<input type="checkbox"/> des villages	<input type="checkbox"/> bâtiment
<input type="checkbox"/> Table de lecture	<input type="checkbox"/> du coteau	<input type="checkbox"/> absence
<input type="checkbox"/> autres :	<input type="checkbox"/> autres :	<input type="checkbox"/> autres :

ENJEUX

Menaces	Enjeux	Actions
<input type="checkbox"/> banalisation	<input type="checkbox"/> créer	<input type="checkbox"/> déboisement
<input checked="" type="checkbox"/> fermeture	<input type="checkbox"/> restaurer	<input type="checkbox"/> remplacement de mobilier
<input type="checkbox"/> disproportion	<input type="checkbox"/> maintenir	<input checked="" type="checkbox"/> aménagement
<input type="checkbox"/> inaccessibilité	<input checked="" type="checkbox"/> valoriser	<input type="checkbox"/> intégration
<input type="checkbox"/> autres :	<input type="checkbox"/> autres :	<input type="checkbox"/> autres :



La Fabrique du Lieu

Covisibilités en bords de Loire



VALEUR

Critères	Co visibilité	Intérêt
<input type="checkbox"/> châteaux	<input type="checkbox"/> vue n°.....	<input type="checkbox"/> Exceptionnel
<input checked="" type="checkbox"/> front bâti	<input type="checkbox"/> vue n°.....	<input checked="" type="checkbox"/> Remarquable
<input type="checkbox"/> ouvrages	<input type="checkbox"/> vue n°.....	<input type="checkbox"/> Ordinaire
<input checked="" type="checkbox"/> nature	<input type="checkbox"/> vue n°.....	

COMMENTAIRE

Cette vue est située au bout du parc du château de Châteauneuf-sur-Loire. Mais le château n'y est pas visible. La rive st ici entretenue pour permettre une vue sur le fleuve mais une végétation spontanée semble tout de même se développer au risque de fermer la vue.



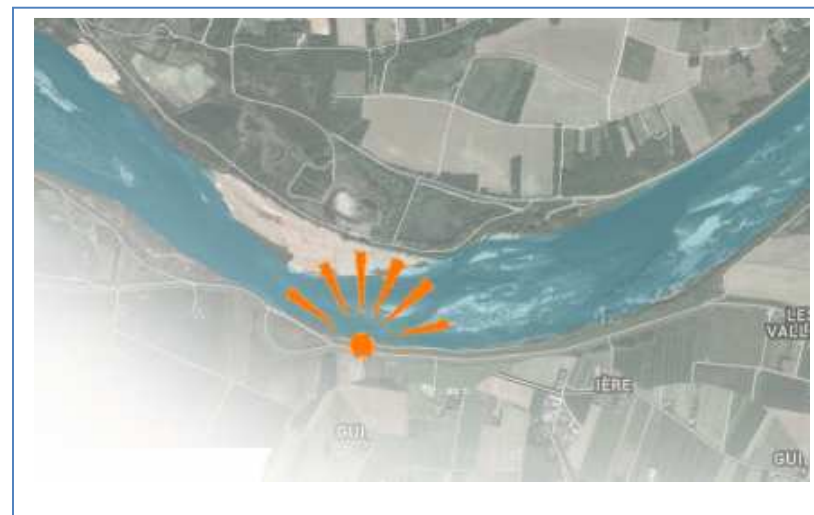
La Fabrique du Lieu
Covisibilités en bords de Loire



VUE n° 35 – Ouvrouer-les-Champs – rive gauche



VUE



VUE

Typologie	Orientation	Nature
<input type="checkbox"/> Vue	<input checked="" type="checkbox"/> Frontale	<input type="checkbox"/> Monument
<input type="checkbox"/> Perspective	<input checked="" type="checkbox"/> Fuyante	<input checked="" type="checkbox"/> Silhouette bâtie
<input checked="" type="checkbox"/> Panorama	<input type="checkbox"/> Stratifiée	<input checked="" type="checkbox"/> Structure paysagère
<input type="checkbox"/> Point d'appel	<input type="checkbox"/> enfilade	<input checked="" type="checkbox"/> Motif paysager (île)
<input type="checkbox"/> autres :	<input type="checkbox"/> autres :	<input type="checkbox"/> autres :

POINT DE VUE

Objet du point de vue	Situation	Accès
<input type="checkbox"/> point de vue	<input type="checkbox"/> sur la rive	<input type="checkbox"/> route
<input type="checkbox"/> Fenêtre	<input checked="" type="checkbox"/> sur la levée	<input type="checkbox"/> chemin
<input type="checkbox"/> Belvédère	<input type="checkbox"/> des routes	<input checked="" type="checkbox"/> piste cyclable (Loire à vélo)
<input type="checkbox"/> Terrasse	<input type="checkbox"/> des villages	<input type="checkbox"/> bâtiment
<input type="checkbox"/> Table de lecture	<input type="checkbox"/> du coteau	<input type="checkbox"/> absence
<input type="checkbox"/> autres :	<input type="checkbox"/> autres :	<input type="checkbox"/> autres :

ENJEUX

Menaces	Enjeux	Actions
<input type="checkbox"/> banalisation	<input type="checkbox"/> créer	<input type="checkbox"/> déboisement
<input type="checkbox"/> fermeture	<input type="checkbox"/> restaurer	<input type="checkbox"/> remplacement de mobilier
<input checked="" type="checkbox"/> disproportion (lignes HT)	<input checked="" type="checkbox"/> maintenir	<input type="checkbox"/> aménagement
<input type="checkbox"/> inaccessibilité	<input type="checkbox"/> valoriser	<input type="checkbox"/> intégration
<input type="checkbox"/> autres :	<input type="checkbox"/> autres :	<input checked="" type="checkbox"/> autres : entretien



La Fabrique du Lieu

Covisibilités en bords de Loire



VALEUR

Critères	Co visibilité	Intérêt
<input type="checkbox"/> châteaux	<input type="checkbox"/> vue n°.....	<input type="checkbox"/> Exceptionnel
<input checked="" type="checkbox"/> front bâti	<input type="checkbox"/> vue n°.....	<input checked="" type="checkbox"/> Remarquable
<input type="checkbox"/> ouvrages	<input type="checkbox"/> vue n°.....	<input type="checkbox"/> Ordinaire
<input checked="" type="checkbox"/> nature	<input type="checkbox"/> vue n°.....	

COMMENTAIRE

Grâce à la situation au creux d'un méandre, la vue est profonde jusqu'au bourg de Chateauneuf-sur-Loire.



La Fabrique du Lieu
Covisibilités en bords de Loire



VUE n° 36 – Ouvrouer-les-Champs – le Fer à cheval - rive gauche



VUE



POINT DE VUE



La Fabrique du Lieu



Covisibilités en bords de Loire

VUE

Typologie	Orientation	Nature
<input type="checkbox"/> Vue	<input checked="" type="checkbox"/> Frontale	<input type="checkbox"/> Monument
<input type="checkbox"/> Perspective	<input checked="" type="checkbox"/> Fuyante	<input type="checkbox"/> Silhouette bâtie
<input checked="" type="checkbox"/> Panorama	<input type="checkbox"/> Stratifiée	<input checked="" type="checkbox"/> Structure paysagère
<input type="checkbox"/> Point d'appel	<input type="checkbox"/> enfilade	<input checked="" type="checkbox"/> Motif paysager (fer à cheval)
<input type="checkbox"/> autres :	<input type="checkbox"/> autres :	<input type="checkbox"/> autres :

POINT DE VUE

Objet du point de vue	Situation	Accès
<input type="checkbox"/> point de vue	<input type="checkbox"/> sur la rive	<input checked="" type="checkbox"/> route
<input type="checkbox"/> Fenêtre	<input checked="" type="checkbox"/> sur la levée	<input type="checkbox"/> chemin
<input type="checkbox"/> Belvédère	<input type="checkbox"/> des routes	<input checked="" type="checkbox"/> piste cyclable (Loire à vélo)
<input type="checkbox"/> Terrasse	<input type="checkbox"/> des villages	<input type="checkbox"/> bâtiment
<input type="checkbox"/> Table de lecture	<input type="checkbox"/> du coteau	<input type="checkbox"/> absence
<input checked="" type="checkbox"/> autres : aire de pique-nique	<input type="checkbox"/> autres :	<input type="checkbox"/> autres :

ENJEUX

Menaces	Enjeux	Actions
<input type="checkbox"/> banalisation	<input type="checkbox"/> créer	<input type="checkbox"/> déboisement
<input type="checkbox"/> fermeture	<input type="checkbox"/> restaurer	<input type="checkbox"/> remplacement de mobilier
<input checked="" type="checkbox"/> disproportion (lignes HT)	<input checked="" type="checkbox"/> maintenir	<input type="checkbox"/> aménagement
<input type="checkbox"/> inaccessibilité	<input type="checkbox"/> valoriser	<input type="checkbox"/> intégration
<input type="checkbox"/> autres :	<input type="checkbox"/> autres :	<input type="checkbox"/> autres :



La Fabrique du Lieu

Covisibilités en bords de Loire



VALEUR

Critères	Co visibilités	Intérêt
<input type="checkbox"/> châteaux	<input type="checkbox"/> vue n°.....	<input type="checkbox"/> Exceptionnel
<input type="checkbox"/> front bâti	<input type="checkbox"/> vue n°.....	<input type="checkbox"/> Remarquable
<input type="checkbox"/> ouvrages	<input type="checkbox"/> vue n°.....	<input checked="" type="checkbox"/> Ordinaire
<input checked="" type="checkbox"/> nature	<input type="checkbox"/> vue n°.....	

COMMENTAIRE

L'entretien de la levée qui induit une suppression régulière des arbrisseaux en développement permet d'obtenir une vue dégagée sur la Loire sur un long linéaire. La particularité du fer à cheval marque ce site. Il s'agit d'une percée créée dans la levée lors d'une crue qui a généré la déviation de la levée lors des travaux de restauration des ouvrages après la décrue. La levée forme alors un fer à cheval.



La Fabrique du Lieu

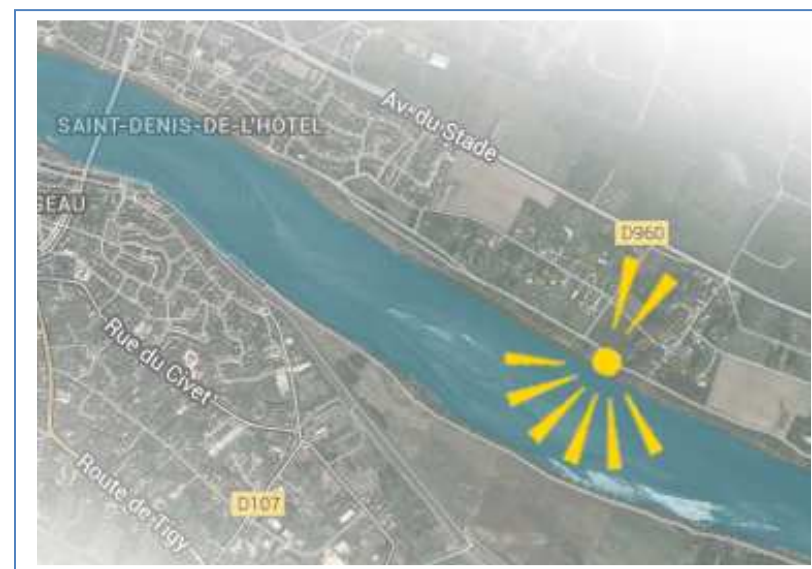
Covisibilités en bords de Loire



VUE n° 37 - Saint-Denis-de-L'Hôtel – Faujuif - rive droite



VUE



VUE

Typologie	Orientation	Nature
<input checked="" type="checkbox"/> Vue	<input checked="" type="checkbox"/> Frontale	<input type="checkbox"/> Monument
<input type="checkbox"/> Perspective	<input type="checkbox"/> Fuyante	<input type="checkbox"/> Silhouette bâtie
<input type="checkbox"/> Panorama	<input type="checkbox"/> Stratifiée	<input checked="" type="checkbox"/> Structure paysagère
<input type="checkbox"/> Point d'appel	<input type="checkbox"/> enfilade	<input type="checkbox"/> Motif paysager
<input type="checkbox"/> autres :	<input type="checkbox"/> autres :	<input type="checkbox"/> autres :

POINT DE VUE

Objet du point de vue	Situation	Accès
<input checked="" type="checkbox"/> point de vue	<input type="checkbox"/> sur la rive	<input type="checkbox"/> route
<input type="checkbox"/> Fenêtre	<input type="checkbox"/> sur la levée	<input checked="" type="checkbox"/> chemin
<input type="checkbox"/> Belvédère	<input type="checkbox"/> des routes	<input checked="" type="checkbox"/> piste cyclable
<input type="checkbox"/> Terrasse	<input checked="" type="checkbox"/> des villages	<input type="checkbox"/> bâtiment
<input type="checkbox"/> Table de lecture	<input type="checkbox"/> du coteau	<input type="checkbox"/> absence
<input type="checkbox"/> autres :	<input type="checkbox"/> autres :	<input type="checkbox"/> autres :

ENJEUX

Menaces	Enjeux	Actions
<input type="checkbox"/> banalisation	<input type="checkbox"/> créer	<input checked="" type="checkbox"/> déboisement
<input checked="" type="checkbox"/> fermeture	<input type="checkbox"/> restaurer	<input type="checkbox"/> remplacement de mobilier
<input type="checkbox"/> disproportion	<input checked="" type="checkbox"/> maintenir	<input type="checkbox"/> aménagement
<input type="checkbox"/> inaccessibilité	<input checked="" type="checkbox"/> valoriser	<input checked="" type="checkbox"/> intégration (architecture)
<input type="checkbox"/> autres :	<input type="checkbox"/> autres :	<input type="checkbox"/> autres :



La Fabrique du Lieu

Covisibilités en bords de Loire



VALEUR

Critères	Co visibilités	Intérêt
<input type="checkbox"/> châteaux	<input checked="" type="checkbox"/> vue n°38	<input type="checkbox"/> Exceptionnel
<input type="checkbox"/> front bâti	<input type="checkbox"/> vue n°.....	<input type="checkbox"/> Remarquable
<input type="checkbox"/> ouvrages	<input type="checkbox"/> vue n°.....	<input checked="" type="checkbox"/> Ordinaire
<input checked="" type="checkbox"/> nature	<input type="checkbox"/> vue n°.....	

COMMENTAIRE

Ce point de vue est situé au bout d'une coupure verte entre les extensions urbaines de Saint-Denis-de-L'Hôtel et Faux Juifs. L'espace est entretenu par la municipalité et représente une rare vue dégagée sur le fleuve dans le secteur. La coupure verte est étroite et fragile et les bâtisses des extensions urbaines ont un fort impact sur le grand paysage.



La Fabrique du Lieu

Covisibilités en bords de Loire



VUE n° 38 - Jargeau – Les Sablons - rive gauche



VUE



VUE

Typologie	Orientation	Nature
<input type="checkbox"/> Vue	<input checked="" type="checkbox"/> Frontale	<input checked="" type="checkbox"/> Monument (église)
<input type="checkbox"/> Perspective	<input type="checkbox"/> Fuyante	<input type="checkbox"/> Silhouette bâtie
<input checked="" type="checkbox"/> Panorama	<input type="checkbox"/> Stratifiée	<input type="checkbox"/> Structure paysagère
<input type="checkbox"/> Point d'appel	<input type="checkbox"/> enfilade	<input checked="" type="checkbox"/> Motif paysager (déversoir)
<input type="checkbox"/> autres :	<input type="checkbox"/> autres :	<input type="checkbox"/> autres :

POINT DE VUE

Objet du point de vue	Situation	Accès
<input type="checkbox"/> point de vue	<input type="checkbox"/> sur la rive	<input type="checkbox"/> route
<input type="checkbox"/> Fenêtre	<input type="checkbox"/> sur la levée	<input type="checkbox"/> chemin
<input type="checkbox"/> Belvédère	<input type="checkbox"/> des routes	<input checked="" type="checkbox"/> piste cyclable (Loire à vélo)
<input type="checkbox"/> Terrasse	<input type="checkbox"/> des villages	<input type="checkbox"/> bâtiment
<input type="checkbox"/> Table de lecture	<input type="checkbox"/> du coteau	<input type="checkbox"/> absence
<input type="checkbox"/> autres :	<input checked="" type="checkbox"/> autres : déversoir	<input type="checkbox"/> autres :

ENJEUX

Menaces	Enjeux	Actions
<input type="checkbox"/> banalisation	<input type="checkbox"/> créer	<input type="checkbox"/> déboisement
<input type="checkbox"/> fermeture	<input type="checkbox"/> restaurer	<input type="checkbox"/> remplacement de mobilier
<input type="checkbox"/> disproportion	<input checked="" type="checkbox"/> maintenir	<input type="checkbox"/> aménagement
<input type="checkbox"/> inaccessibilité	<input type="checkbox"/> valoriser	<input type="checkbox"/> intégration
<input checked="" type="checkbox"/> autres : dégradation du déversoir	<input type="checkbox"/> autres :	<input checked="" type="checkbox"/> autres : entretien



La Fabrique du Lieu

Covisibilités en bords de Loire



VALEUR

Critères	Co visibilités	Intérêt
<input type="checkbox"/> châteaux	<input checked="" type="checkbox"/> vue n°37	<input type="checkbox"/> Exceptionnel
<input type="checkbox"/> front bâti	<input type="checkbox"/> vue n°.....	<input type="checkbox"/> Remarquable
<input checked="" type="checkbox"/> ouvrages	<input type="checkbox"/> vue n°.....	<input checked="" type="checkbox"/> Ordinaire
<input type="checkbox"/> nature	<input type="checkbox"/> vue n°.....	

COMMENTAIRE

Cette vue a la particularité de montrer le déversoir dans son intégralité, mais la vue sur la Loire n'y est pas possible sans opération d'abattage de la ripisylve.



La Fabrique du Lieu

Covisibilités en bords de Loire



VUE n° 39 - Saint-Denis-de-l'Hôtel – rive droite



VUE



La Fabrique du Lieu
Covisibilités en bords de Loire



VUE

Typologie	Orientation	Nature
<input type="checkbox"/> Vue	<input checked="" type="checkbox"/> Frontale	<input checked="" type="checkbox"/> Monument
<input type="checkbox"/> Perspective	<input type="checkbox"/> Fuyante	<input checked="" type="checkbox"/> Silhouette bâtie
<input checked="" type="checkbox"/> Panorama	<input type="checkbox"/> Stratifiée	<input type="checkbox"/> Structure paysagère
<input type="checkbox"/> Point d'appel	<input type="checkbox"/> enfilade	<input type="checkbox"/> Motif paysager
<input type="checkbox"/> autres :	<input type="checkbox"/> autres :	<input type="checkbox"/> autres :

POINT DE VUE

Objet du point de vue	Situation	Accès
<input type="checkbox"/> point de vue	<input type="checkbox"/> sur la rive	<input checked="" type="checkbox"/> route
<input type="checkbox"/> Fenêtre	<input checked="" type="checkbox"/> sur la levée	<input type="checkbox"/> chemin
<input type="checkbox"/> Belvédère	<input type="checkbox"/> des routes	<input type="checkbox"/> piste cyclable
<input type="checkbox"/> Terrasse	<input type="checkbox"/> des villages	<input type="checkbox"/> bâtiment
<input type="checkbox"/> Table de lecture	<input type="checkbox"/> du coteau	<input type="checkbox"/> absence
<input type="checkbox"/> autres :	<input type="checkbox"/> autres :	<input type="checkbox"/> autres :

ENJEUX

Menaces	Enjeux	Actions
<input checked="" type="checkbox"/> banalisation	<input type="checkbox"/> créer	<input type="checkbox"/> déboisement
<input type="checkbox"/> fermeture	<input type="checkbox"/> restaurer	<input type="checkbox"/> remplacement de mobilier
<input checked="" type="checkbox"/> disproportion (immeuble)	<input type="checkbox"/> maintenir	<input type="checkbox"/> aménagement
<input type="checkbox"/> inaccessibilité	<input checked="" type="checkbox"/> valoriser	<input checked="" type="checkbox"/> intégration (architecturale)
<input type="checkbox"/> autres :	<input type="checkbox"/> autres :	<input type="checkbox"/> autres :



La Fabrique du Lieu

Covisibilités en bords de Loire



VALEUR

Critères	Co visibilité	Intérêt
<input type="checkbox"/> châteaux	<input checked="" type="checkbox"/> vue n°40	<input type="checkbox"/> Exceptionnel
<input checked="" type="checkbox"/> front bâti	<input checked="" type="checkbox"/> vue n°41	<input checked="" type="checkbox"/> Remarquable
<input checked="" type="checkbox"/> ouvrages	<input checked="" type="checkbox"/> vue n°43	<input type="checkbox"/> Ordinaire
<input checked="" type="checkbox"/> nature	<input checked="" type="checkbox"/> vue n°42	

COMMENTAIRE

Les fronts bâtis de Jargeau et de Saint Denis-de-l'Hôtel sont en vis-à-vis et reliés par un pont. De la levée, les deux clochers se font écho. Un collectif attire le regard du côté de Jargeau par sa hauteur et son gabarit qui rompent avec l'échelle du front bâti historique.



La Fabrique du Lieu

Covisibilités en bords de Loire



VUE n° 40 - Jargeau – rive gauche



VUE



La Fabrique du Lieu



Covisibilités en bords de Loire



VUE

Typologie	Orientation	Nature
<input checked="" type="checkbox"/> Vue	<input checked="" type="checkbox"/> Frontale	<input checked="" type="checkbox"/> Monument (église)
<input type="checkbox"/> Perspective	<input type="checkbox"/> Fuyante	<input checked="" type="checkbox"/> Silhouette bâtie
<input type="checkbox"/> Panorama	<input type="checkbox"/> Stratifiée	<input type="checkbox"/> Structure paysagère
<input type="checkbox"/> Point d'appel	<input type="checkbox"/> enfilade	<input checked="" type="checkbox"/> Motif paysager (pont)
<input type="checkbox"/> autres :	<input type="checkbox"/> autres :	<input type="checkbox"/> autres :

POINT DE VUE

Objet du point de vue	Situation	Accès
<input type="checkbox"/> point de vue	<input type="checkbox"/> sur la rive	<input type="checkbox"/> route
<input type="checkbox"/> Fenêtre	<input type="checkbox"/> sur la levée	<input checked="" type="checkbox"/> chemin
<input checked="" type="checkbox"/> Belvédère	<input type="checkbox"/> des routes	<input checked="" type="checkbox"/> piste cyclable (Loire à vélo)
<input type="checkbox"/> Terrasse	<input checked="" type="checkbox"/> des villages	<input type="checkbox"/> bâtiment
<input type="checkbox"/> Table de lecture	<input type="checkbox"/> du coteau	<input type="checkbox"/> absence
<input type="checkbox"/> autres :	<input type="checkbox"/> autres :	<input type="checkbox"/> autres :

ENJEUX

Menaces	Enjeux	Actions
<input checked="" type="checkbox"/> banalisation	<input type="checkbox"/> créer	<input type="checkbox"/> déboisement
<input type="checkbox"/> fermeture	<input type="checkbox"/> restaurer	<input type="checkbox"/> remplacement de mobilier
<input checked="" type="checkbox"/> disproportion (château d'eau)	<input type="checkbox"/> maintenir	<input type="checkbox"/> aménagement
<input type="checkbox"/> inaccessibilité	<input checked="" type="checkbox"/> valoriser	<input checked="" type="checkbox"/> intégration (architecturale)
<input type="checkbox"/> autres :	<input type="checkbox"/> autres :	<input type="checkbox"/> autres :



La Fabrique du Lieu

Covisibilités en bords de Loire



VALEUR

Critères	Co visibilités	Intérêt
<input type="checkbox"/> châteaux	<input checked="" type="checkbox"/> vue n°39	<input checked="" type="checkbox"/> Exceptionnel
<input checked="" type="checkbox"/> front bâti	<input checked="" type="checkbox"/> vue n°42	<input type="checkbox"/> Remarquable
<input checked="" type="checkbox"/> ouvrages	<input checked="" type="checkbox"/> vue n°41	<input type="checkbox"/> Ordinaire
<input checked="" type="checkbox"/> nature	<input checked="" type="checkbox"/> vue n°43	

COMMENTAIRE

Les fronts bâtis de Jargeau et de Saint Denis-de-l'Hôtel sont en vis-à-vis et reliés par un pont. Ce point de vue sur un belvédère maçonné donne à voir le bourg ancien de Saint Denis et son église. Quelques constructions auraient mérité une meilleure intégration architecturale.



La Fabrique du Lieu
Covisibilités en bords de Loire



VUE n° 41 – Jargeau/StDenis-de-l’Hôtel – milieu du pont



VUE



POINT DE VUE



La Fabrique du Lieu

Covisibilités en bords de Loire

VUE

Typologie	Orientation	Nature
<input type="checkbox"/> Vue	<input type="checkbox"/> Frontale	<input type="checkbox"/> Monument
<input checked="" type="checkbox"/> Perspective	<input checked="" type="checkbox"/> Fuyante	<input checked="" type="checkbox"/> Silhouette bâtie
<input type="checkbox"/> Panorama	<input type="checkbox"/> Stratifiée	<input checked="" type="checkbox"/> Structure paysagère
<input type="checkbox"/> Point d'appel	<input type="checkbox"/> enfilade	<input checked="" type="checkbox"/> Motif paysager
<input checked="" type="checkbox"/> autres : 360°C	<input type="checkbox"/> autres :	<input type="checkbox"/> autres :

POINT DE VUE

Objet du point de vue	Situation	Accès
<input checked="" type="checkbox"/> point de vue	<input type="checkbox"/> sur la rive	<input checked="" type="checkbox"/> route
<input type="checkbox"/> Fenêtre	<input type="checkbox"/> sur la levée	<input type="checkbox"/> chemin
<input type="checkbox"/> Belvédère	<input type="checkbox"/> des routes	<input type="checkbox"/> piste cyclable
<input type="checkbox"/> Terrasse	<input type="checkbox"/> des villages	<input type="checkbox"/> bâtiment
<input type="checkbox"/> Table de lecture	<input type="checkbox"/> du coteau	<input type="checkbox"/> absence
<input type="checkbox"/> autres :	<input checked="" type="checkbox"/> autres : pont	<input type="checkbox"/> autres :

ENJEUX

Menaces	Enjeux	Actions
<input type="checkbox"/> banalisation	<input type="checkbox"/> créer	<input type="checkbox"/> déboisement
<input type="checkbox"/> fermeture	<input type="checkbox"/> restaurer	<input type="checkbox"/> remplacement de mobilier
<input type="checkbox"/> disproportion	<input checked="" type="checkbox"/> maintenir	<input type="checkbox"/> aménagement
<input type="checkbox"/> inaccessibilité	<input type="checkbox"/> valoriser	<input type="checkbox"/> intégration
<input type="checkbox"/> autres :	<input type="checkbox"/> autres :	<input type="checkbox"/> autres :



La Fabrique du Lieu

Covisibilités en bords de Loire



VALEUR

Critères	Co visibilité	Intérêt
<input type="checkbox"/> châteaux	<input checked="" type="checkbox"/> vue n°39	<input checked="" type="checkbox"/> Exceptionnel
<input checked="" type="checkbox"/> front bâti	<input checked="" type="checkbox"/> vue n°43	<input type="checkbox"/> Remarquable
<input checked="" type="checkbox"/> ouvrages	<input checked="" type="checkbox"/> vue n°40	<input type="checkbox"/> Ordinaire
<input checked="" type="checkbox"/> nature	<input checked="" type="checkbox"/> vue n°42	

COMMENTAIRE

Le milieu du pont a été aménagé pour permettre au piéton de marquer un temps d'observation.



La Fabrique du Lieu
Covisibilités en bords de Loire



VUE n° 42 - Saint-Denis-de-l'Hôtel – pile de l'ancien pont - rive droite



VUE



VUE

Typologie	Orientation	Nature
<input type="checkbox"/> Vue	<input checked="" type="checkbox"/> Frontale	<input checked="" type="checkbox"/> Monument (église)
<input type="checkbox"/> Perspective	<input checked="" type="checkbox"/> Fuyante	<input checked="" type="checkbox"/> Silhouette bâtie
<input checked="" type="checkbox"/> Panorama	<input type="checkbox"/> Stratifiée	<input type="checkbox"/> Structure paysagère
<input type="checkbox"/> Point d'appel	<input type="checkbox"/> enfilade	<input checked="" type="checkbox"/> Motif paysager (pont et ancien pont)
<input type="checkbox"/> autres :	<input type="checkbox"/> autres :	<input type="checkbox"/> autres :

POINT DE VUE

Objet du point de vue	Situation	Accès
<input type="checkbox"/> point de vue	<input type="checkbox"/> sur la rive	<input checked="" type="checkbox"/> route
<input type="checkbox"/> Fenêtre	<input type="checkbox"/> sur la levée	<input type="checkbox"/> chemin
<input checked="" type="checkbox"/> Belvédère	<input type="checkbox"/> des routes	<input type="checkbox"/> piste cyclable
<input type="checkbox"/> Terrasse	<input type="checkbox"/> des villages	<input type="checkbox"/> bâtiment
<input type="checkbox"/> Table de lecture	<input type="checkbox"/> du coteau	<input type="checkbox"/> absence
<input type="checkbox"/> autres :	<input checked="" type="checkbox"/> autres : (ancienne pile du pont)	<input type="checkbox"/> autres :

ENJEUX

Menaces	Enjeux	Actions
<input checked="" type="checkbox"/> banalisation	<input type="checkbox"/> créer	<input type="checkbox"/> déboisement
<input type="checkbox"/> fermeture	<input type="checkbox"/> restaurer	<input type="checkbox"/> remplacement de mobilier
<input type="checkbox"/> disproportion	<input type="checkbox"/> maintenir	<input type="checkbox"/> aménagement
<input type="checkbox"/> inaccessibilité	<input checked="" type="checkbox"/> valoriser	<input checked="" type="checkbox"/> intégration (équipements)
<input type="checkbox"/> autres :	<input type="checkbox"/> autres :	<input type="checkbox"/> autres :



La Fabrique du Lieu

Covisibilités en bords de Loire



VALEUR

Critères	Co visibilités	Intérêt
<input type="checkbox"/> châteaux	<input checked="" type="checkbox"/> vue n°43	<input checked="" type="checkbox"/> Exceptionnel
<input checked="" type="checkbox"/> front bâti	<input checked="" type="checkbox"/> vue n°40	<input type="checkbox"/> Remarquable
<input checked="" type="checkbox"/> ouvrages	<input checked="" type="checkbox"/> vue n°41	<input type="checkbox"/> Ordinaire
<input checked="" type="checkbox"/> nature	<input checked="" type="checkbox"/> vue n°39	

COMMENTAIRE

Les fronts bâtis de Jargeau et de Saint Denis-de-l'Hôtel sont en vis-à-vis et reliés par un pont. Le belvédère aménagé sur une des piles de l'ancien pont met en scène une vue sur le fleuve, avec en arrière plan l'ancien bourg de Jargeau et son église. Des installations temporaires pour la saison estivale impactent ce paysage et nécessiteraient une meilleure intégration. Par ailleurs, le stationnement du côté de Jargeau est très visible.



La Fabrique du Lieu
Covisibilités en bords de Loire



VUE n° 43 - Jargeau – pile de l'ancien pont - rive gauche



VUE



POINT DE VUE



VUE

Typologie	Orientation	Nature
<input type="checkbox"/> Vue	<input checked="" type="checkbox"/> Frontale	<input type="checkbox"/> Monument
<input type="checkbox"/> Perspective	<input type="checkbox"/> Fuyante	<input checked="" type="checkbox"/> Silhouette bâtie
<input checked="" type="checkbox"/> Panorama	<input type="checkbox"/> Stratifiée	<input checked="" type="checkbox"/> Structure paysagère
<input type="checkbox"/> Point d'appel	<input type="checkbox"/> enfilade	<input checked="" type="checkbox"/> Motif paysager (île, pont)
<input type="checkbox"/> autres :	<input type="checkbox"/> autres :	<input type="checkbox"/> autres :

POINT DE VUE

Objet du point de vue	Situation	Accès
<input type="checkbox"/> point de vue	<input type="checkbox"/> sur la rive	<input checked="" type="checkbox"/> route
<input type="checkbox"/> Fenêtre	<input type="checkbox"/> sur la levée	<input type="checkbox"/> chemin
<input checked="" type="checkbox"/> Belvédère	<input type="checkbox"/> des routes	<input type="checkbox"/> piste cyclable
<input type="checkbox"/> Terrasse	<input type="checkbox"/> des villages	<input type="checkbox"/> bâtiment
<input type="checkbox"/> Table de lecture	<input type="checkbox"/> du coteau	<input type="checkbox"/> absence
<input type="checkbox"/> autres :	<input checked="" type="checkbox"/> autres : ancienne pile du vieux pont	<input type="checkbox"/> autres :

ENJEUX

Menaces	Enjeux	Actions
<input checked="" type="checkbox"/> banalisation	<input type="checkbox"/> créer	<input type="checkbox"/> déboisement
<input type="checkbox"/> fermeture	<input type="checkbox"/> restaurer	<input type="checkbox"/> remplacement de mobilier
<input type="checkbox"/> disproportion	<input type="checkbox"/> maintenir	<input type="checkbox"/> aménagement
<input type="checkbox"/> inaccessibilité	<input checked="" type="checkbox"/> valoriser	<input checked="" type="checkbox"/> intégration (architecturale et végétale)
<input type="checkbox"/> autres :	<input type="checkbox"/> autres :	<input type="checkbox"/> autres :



La Fabrique du Lieu

Covisibilités en bords de Loire



VALEUR

Critères	Co visibilités	Intérêt
<input type="checkbox"/> châteaux	<input checked="" type="checkbox"/> vue n°42	<input checked="" type="checkbox"/> Exceptionnel
<input checked="" type="checkbox"/> front bâti	<input checked="" type="checkbox"/> vue n°41	<input type="checkbox"/> Remarquable
<input checked="" type="checkbox"/> ouvrages	<input checked="" type="checkbox"/> vue n°40	<input type="checkbox"/> Ordinaire
<input checked="" type="checkbox"/> nature	<input checked="" type="checkbox"/> vue n°39	

COMMENTAIRE

Les fronts bâtis de Jargeau et de Saint Denis-de-l'Hôtel sont en vis-à-vis et reliés par un pont. Le belvédère aménagé sur une des piles de l'ancien pont met en scène une vue sur le fleuve, avec en arrière plan l'ancien bourg de Jargeau et son église. Des installations temporaires pour la saison estivale impactent ce paysage et nécessiteraient une meilleure intégration. Par ailleurs, le stationnement du côté de Jargeau est très visible.



VUE n° 44 - Mardié – Latingy - rive droite



VUE



VUE

Typologie	Orientation	Nature
<input checked="" type="checkbox"/> Vue	<input type="checkbox"/> Frontale	<input checked="" type="checkbox"/> Monument (église)
<input type="checkbox"/> Perspective	<input type="checkbox"/> Fuyante	<input type="checkbox"/> Silhouette bâtie
<input type="checkbox"/> Panorama	<input checked="" type="checkbox"/> Stratifiée	<input checked="" type="checkbox"/> Structure paysagère
<input checked="" type="checkbox"/> Point d'appel (église)	<input checked="" type="checkbox"/> enfilade	<input checked="" type="checkbox"/> Motif paysager (banc de sable)
<input type="checkbox"/> autres :	<input type="checkbox"/> autres :	<input type="checkbox"/> autres :

POINT DE VUE

Objet du point de vue	Situation	Accès
<input type="checkbox"/> point de vue	<input type="checkbox"/> sur la rive	<input checked="" type="checkbox"/> route
<input type="checkbox"/> Fenêtre	<input checked="" type="checkbox"/> sur la levée	<input type="checkbox"/> chemin
<input type="checkbox"/> Belvédère	<input type="checkbox"/> des routes	<input type="checkbox"/> piste cyclable
<input type="checkbox"/> Terrasse	<input type="checkbox"/> des villages	<input type="checkbox"/> bâtiment
<input type="checkbox"/> Table de lecture	<input type="checkbox"/> du coteau	<input type="checkbox"/> absence
<input type="checkbox"/> autres :	<input type="checkbox"/> autres :	<input type="checkbox"/> autres :

ENJEUX

Menaces	Enjeux	Actions
<input type="checkbox"/> banalisation	<input type="checkbox"/> créer	<input checked="" type="checkbox"/> déboisement
<input checked="" type="checkbox"/> fermeture	<input type="checkbox"/> restaurer	<input type="checkbox"/> remplacement de mobilier
<input type="checkbox"/> disproportion	<input type="checkbox"/> maintenir	<input checked="" type="checkbox"/> aménagement
<input checked="" type="checkbox"/> inaccessibilité (ambiance privative)	<input checked="" type="checkbox"/> valoriser	<input type="checkbox"/> intégration
<input type="checkbox"/> autres :	<input type="checkbox"/> autres :	<input type="checkbox"/> autres :



La Fabrique du Lieu

Covisibilités en bords de Loire



VALEUR

Critères	Co visibilités	Intérêt
<input type="checkbox"/> châteaux	<input type="checkbox"/> vue n°.....	<input type="checkbox"/> Exceptionnel
<input type="checkbox"/> front bâti	<input type="checkbox"/> vue n°.....	<input checked="" type="checkbox"/> Remarquable
<input type="checkbox"/> ouvrages	<input type="checkbox"/> vue n°.....	<input type="checkbox"/> Ordinaire
<input checked="" type="checkbox"/> nature	<input type="checkbox"/> vue n°.....	

COMMENTAIRE

Ce site est relativement difficile d'accès puisqu'il nécessite de traverser Latingy qui a un caractère très privatif. Cependant cet ensemble bâti et le caractère très sauvage de la Loire à cet endroit sont très intéressants. Il semble qu'une covisibilité entre le clocher de Latingy et celui de Darvoy soit possible.



La Fabrique du Lieu
Covisibilités en bords de Loire



VUE n° 45 - Bou - La Binette - rive droite



VUE



VUE

Typologie	Orientation	Nature
<input type="checkbox"/> Vue	<input checked="" type="checkbox"/> Frontale	<input type="checkbox"/> Monument
<input type="checkbox"/> Perspective	<input checked="" type="checkbox"/> Fuyante	<input type="checkbox"/> Silhouette bâtie
<input checked="" type="checkbox"/> Panorama	<input type="checkbox"/> Stratifiée	<input checked="" type="checkbox"/> Structure paysagère
<input type="checkbox"/> Point d'appel	<input type="checkbox"/> enfilade	<input checked="" type="checkbox"/> Motif paysager (port)
<input type="checkbox"/> autres :	<input type="checkbox"/> autres :	<input type="checkbox"/> autres :

POINT DE VUE

Objet du point de vue	Situation	Accès
<input type="checkbox"/> point de vue	<input checked="" type="checkbox"/> sur la rive	<input checked="" type="checkbox"/> route
<input type="checkbox"/> Fenêtre	<input type="checkbox"/> sur la levée	<input checked="" type="checkbox"/> chemin
<input type="checkbox"/> Belvédère	<input type="checkbox"/> des routes	<input type="checkbox"/> piste cyclable
<input type="checkbox"/> Terrasse	<input type="checkbox"/> des villages	<input type="checkbox"/> bâtiment
<input type="checkbox"/> Table de lecture	<input type="checkbox"/> du coteau	<input type="checkbox"/> absence
<input type="checkbox"/> autres :	<input type="checkbox"/> autres :	<input type="checkbox"/> autres :

ENJEUX

Menaces	Enjeux	Actions
<input checked="" type="checkbox"/> banalisation	<input type="checkbox"/> créer	<input type="checkbox"/> déboisement
<input type="checkbox"/> fermeture	<input type="checkbox"/> restaurer	<input type="checkbox"/> remplacement de mobilier
<input type="checkbox"/> disproportion	<input checked="" type="checkbox"/> maintenir	<input type="checkbox"/> aménagement
<input type="checkbox"/> inaccessibilité	<input type="checkbox"/> valoriser	<input type="checkbox"/> intégration
<input checked="" type="checkbox"/> autres : (invasive)	<input type="checkbox"/> autres :	<input type="checkbox"/> autres :



La Fabrique du Lieu

Covisibilités en bords de Loire



VALEUR

Critères	Co visibilités	Intérêt
<input type="checkbox"/> châteaux	<input type="checkbox"/> vue n°.....	<input type="checkbox"/> Exceptionnel
<input type="checkbox"/> front bâti	<input type="checkbox"/> vue n°.....	<input checked="" type="checkbox"/> Remarquable
<input checked="" type="checkbox"/> ouvrages	<input type="checkbox"/> vue n°.....	<input type="checkbox"/> Ordinaire
<input checked="" type="checkbox"/> nature	<input type="checkbox"/> vue n°.....	

COMMENTAIRE

Bien que la commune ne soit pas dans le périmètre d'étude, ce point de vue est situé en covisibilité des communes de Sandillon et Darvoy. Ce port est remarquable par la présence d'embarcations ligériennes et par sa situation sur le méandre. La vue est très large et les usages liés à la proximité de l'agglomération Orléanaise y sont nombreux. Seuls la présence de jussie et les problématiques d'érosion sont dommageables.



La Fabrique du Lieu

Covisibilités en bords de Loire



VUE n° 46 – Sandillon – rive gauche



VUE



POINT DE VUE



VUE

Typologie	Orientation	Nature
<input type="checkbox"/> Vue	<input checked="" type="checkbox"/> Frontale	<input type="checkbox"/> Monument
<input type="checkbox"/> Perspective	<input type="checkbox"/> Fuyante	<input type="checkbox"/> Silhouette bâtie
<input checked="" type="checkbox"/> Panorama	<input type="checkbox"/> Stratifiée	<input checked="" type="checkbox"/> Structure paysagère
<input type="checkbox"/> Point d'appel	<input type="checkbox"/> enfilade	<input type="checkbox"/> Motif paysager
<input type="checkbox"/> autres :	<input type="checkbox"/> autres :	<input type="checkbox"/> autres :

POINT DE VUE

Objet du point de vue	Situation	Accès
<input type="checkbox"/> point de vue	<input checked="" type="checkbox"/> sur la rive	<input checked="" type="checkbox"/> route
<input type="checkbox"/> Fenêtre	<input type="checkbox"/> sur la levée	<input type="checkbox"/> chemin
<input type="checkbox"/> Belvédère	<input type="checkbox"/> des routes	<input checked="" type="checkbox"/> piste cyclable (Loire à vélo)
<input checked="" type="checkbox"/> Terrasse	<input type="checkbox"/> des villages	<input type="checkbox"/> bâtiment
<input type="checkbox"/> Table de lecture	<input type="checkbox"/> du coteau	<input type="checkbox"/> absence
<input type="checkbox"/> autres :	<input type="checkbox"/> autres :	<input type="checkbox"/> autres :

ENJEUX

Menaces	Enjeux	Actions
<input type="checkbox"/> banalisation	<input type="checkbox"/> créer	<input type="checkbox"/> déboisement
<input type="checkbox"/> fermeture	<input type="checkbox"/> restaurer	<input type="checkbox"/> remplacement de mobilier
<input type="checkbox"/> disproportion	<input checked="" type="checkbox"/> maintenir	<input type="checkbox"/> aménagement
<input type="checkbox"/> inaccessibilité	<input type="checkbox"/> valoriser	<input type="checkbox"/> intégration
<input type="checkbox"/> autres :	<input type="checkbox"/> autres :	<input checked="" type="checkbox"/> autres : entretien



La Fabrique du Lieu

Covisibilités en bords de Loire



VALEUR

Critères	Co visibilités	Intérêt
<input type="checkbox"/> châteaux	<input type="checkbox"/> vue n°.....	<input type="checkbox"/> Exceptionnel
<input type="checkbox"/> front bâti	<input type="checkbox"/> vue n°.....	<input type="checkbox"/> Remarquable
<input type="checkbox"/> ouvrages	<input type="checkbox"/> vue n°.....	<input checked="" type="checkbox"/> Ordinaire
<input checked="" type="checkbox"/> nature	<input type="checkbox"/> vue n°.....	

COMMENTAIRE

Un alignement de platanes au pied de la levée forme un effet de terrasse ombragée sur la Loire.



La Fabrique du Lieu

Covisibilités en bords de Loire



VUE n° 47 - Sandillon – Le Coin Tournant - rive gauche



VUE



POINT DE VUE



VUE

Typologie	Orientation	Nature
<input type="checkbox"/> Vue	<input type="checkbox"/> Frontale	<input type="checkbox"/> Monument
<input type="checkbox"/> Perspective	<input checked="" type="checkbox"/> Fuyante	<input type="checkbox"/> Silhouette bâtie
<input checked="" type="checkbox"/> Panorama	<input type="checkbox"/> Stratifiée	<input checked="" type="checkbox"/> Structure paysagère
<input type="checkbox"/> Point d'appel	<input type="checkbox"/> enfilade	<input checked="" type="checkbox"/> Motif paysager (île et cale)
<input type="checkbox"/> autres :	<input type="checkbox"/> autres :	<input type="checkbox"/> autres :

POINT DE VUE

Objet du point de vue	Situation	Accès
<input type="checkbox"/> point de vue	<input type="checkbox"/> sur la rive	<input checked="" type="checkbox"/> route
<input type="checkbox"/> Fenêtre	<input checked="" type="checkbox"/> sur la levée	<input type="checkbox"/> chemin
<input type="checkbox"/> Belvédère	<input type="checkbox"/> des routes	<input checked="" type="checkbox"/> piste cyclable (Loire à vélo)
<input type="checkbox"/> Terrasse	<input type="checkbox"/> des villages	<input type="checkbox"/> bâtiment
<input type="checkbox"/> Table de lecture	<input type="checkbox"/> du coteau	<input type="checkbox"/> absence
<input checked="" type="checkbox"/> autres : (aire de pique-nique et ancienne cale)	<input type="checkbox"/> autres :	<input type="checkbox"/> autres :

ENJEUX

Menaces	Enjeux	Actions
<input type="checkbox"/> banalisation	<input type="checkbox"/> créer	<input type="checkbox"/> déboisement
<input type="checkbox"/> fermeture	<input type="checkbox"/> restaurer	<input type="checkbox"/> remplacement de mobilier
<input checked="" type="checkbox"/> disproportion (bâtiment de carrière)	<input type="checkbox"/> maintenir	<input type="checkbox"/> aménagement
<input type="checkbox"/> inaccessibilité	<input checked="" type="checkbox"/> valoriser	<input checked="" type="checkbox"/> intégration (architecturale)
<input checked="" type="checkbox"/> autres : dégradation cale	<input type="checkbox"/> autres :	<input checked="" type="checkbox"/> autres : entretien cale



La Fabrique du Lieu

Covisibilités en bords de Loire



VALEUR

Critères	Co visibilité	Intérêt
<input type="checkbox"/> châteaux	<input type="checkbox"/> vue n°.....	<input type="checkbox"/> Exceptionnel
<input type="checkbox"/> front bâti	<input type="checkbox"/> vue n°.....	<input type="checkbox"/> Remarquable
<input checked="" type="checkbox"/> ouvrages (cale)	<input type="checkbox"/> vue n°.....	<input checked="" type="checkbox"/> Ordinaire
<input checked="" type="checkbox"/> nature	<input type="checkbox"/> vue n°.....	

COMMENTAIRE

Située au creux d'un méandre, cette vue panoramique sur la Loire offre deux vues profondes d'où émerge un bâtiment qui semble lié aux exploitations de carrière. Celui-ci est en rupture avec les lignes horizontales de ce paysage et sa couleur (verte) attire le regard.



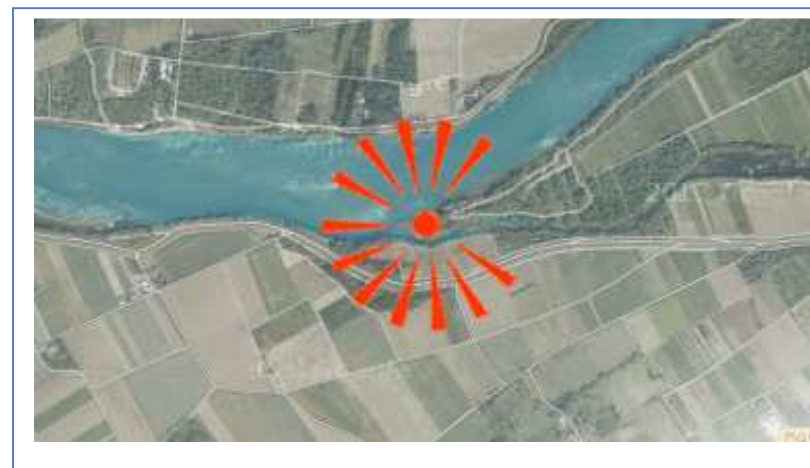
VUE n° 48 - Saint-Pryvé-Saint-Mesmin – Pointe de Courpain - rive gauche



VUE



POINT DE VUE



VUE

Typologie	Orientation	Nature
<input type="checkbox"/> Vue	<input type="checkbox"/> Frontale	<input type="checkbox"/> Monument
<input type="checkbox"/> Perspective	<input checked="" type="checkbox"/> Fuyante	<input type="checkbox"/> Silhouette bâtie
<input checked="" type="checkbox"/> Panorama	<input type="checkbox"/> Stratifiée	<input checked="" type="checkbox"/> Structure paysagère (confluence)
<input type="checkbox"/> Point d'appel	<input type="checkbox"/> enfilade	<input type="checkbox"/> Motif paysager
<input type="checkbox"/> autres : 320°C	<input type="checkbox"/> autres :	<input type="checkbox"/> autres :

POINT DE VUE

Objet du point de vue	Situation	Accès
<input type="checkbox"/> point de vue	<input checked="" type="checkbox"/> sur la rive	<input type="checkbox"/> route
<input type="checkbox"/> Fenêtre	<input type="checkbox"/> sur la levée	<input checked="" type="checkbox"/> chemin
<input type="checkbox"/> Belvédère	<input type="checkbox"/> des routes	<input type="checkbox"/> piste cyclable
<input type="checkbox"/> Terrasse	<input type="checkbox"/> des villages	<input type="checkbox"/> bâtiment
<input type="checkbox"/> Table de lecture	<input type="checkbox"/> du coteau	<input type="checkbox"/> absence
<input checked="" type="checkbox"/> autres : accès à l'eau	<input type="checkbox"/> autres :	<input type="checkbox"/> autres :

ENJEUX

Menaces	Enjeux	Actions
<input type="checkbox"/> banalisation	<input type="checkbox"/> créer	<input type="checkbox"/> déboisement
<input type="checkbox"/> fermeture	<input type="checkbox"/> restaurer	<input type="checkbox"/> remplacement de mobilier
<input checked="" type="checkbox"/> disproportion (lignes HT)	<input type="checkbox"/> maintenir	<input checked="" type="checkbox"/> aménagement
<input type="checkbox"/> inaccessibilité	<input checked="" type="checkbox"/> valoriser	<input type="checkbox"/> intégration
<input checked="" type="checkbox"/> autres : érosion	<input type="checkbox"/> autres :	<input type="checkbox"/> autres :



La Fabrique du Lieu

Covisibilités en bords de Loire



VALEUR

Critères	Co visibilités	Intérêt
<input type="checkbox"/> châteaux	<input checked="" type="checkbox"/> vue n°50	<input checked="" type="checkbox"/> Exceptionnel
<input type="checkbox"/> front bâti	<input checked="" type="checkbox"/> vue n°49	<input type="checkbox"/> Remarquable
<input type="checkbox"/> ouvrages	<input type="checkbox"/> vue n°.....	<input type="checkbox"/> Ordinaire
<input checked="" type="checkbox"/> nature	<input type="checkbox"/> vue n°.....	

COMMENTAIRE

Ce site est très fréquenté pour la promenade et la baignade. Il est situé dans la réserve naturelle et bénéficie d'aménagements pour l'environnement et pour la pédagogie. La vue est majestueuse par la rencontre entre la Loire et le Loiret qui génère une large surface en eau très lumineuse et offre deux atmosphères contrastées de fleuve et de rivière.



La Fabrique du Lieu

Covisibilités en bords de Loire



VUE n° 49 – Mareau-aux-Prés – L'Isle - rive gauche



VUE



VUE

Typologie	Orientation	Nature
<input type="checkbox"/> Vue	<input checked="" type="checkbox"/> Frontale	<input type="checkbox"/> Monument
<input type="checkbox"/> Perspective	<input checked="" type="checkbox"/> Fuyante	<input checked="" type="checkbox"/> Silhouette bâtie (Orléans)
<input checked="" type="checkbox"/> Panorama	<input type="checkbox"/> Stratifiée	<input checked="" type="checkbox"/> Structure paysagère (confluence)
<input type="checkbox"/> Point d'appel	<input type="checkbox"/> enfilade	<input type="checkbox"/> Motif paysager
<input type="checkbox"/> autres :	<input type="checkbox"/> autres :	<input type="checkbox"/> autres :

POINT DE VUE

Objet du point de vue	Situation	Accès
<input checked="" type="checkbox"/> point de vue	<input type="checkbox"/> sur la rive	<input checked="" type="checkbox"/> route (accès restreint)
<input type="checkbox"/> Fenêtre	<input checked="" type="checkbox"/> sur la levée	<input type="checkbox"/> chemin
<input type="checkbox"/> Belvédère	<input type="checkbox"/> des routes	<input checked="" type="checkbox"/> piste cyclable (Loire à vélo)
<input type="checkbox"/> Terrasse	<input type="checkbox"/> des villages	<input type="checkbox"/> bâtiment
<input type="checkbox"/> Table de lecture	<input type="checkbox"/> du coteau	<input type="checkbox"/> absence
<input type="checkbox"/> autres :	<input type="checkbox"/> autres :	<input type="checkbox"/> autres :

ENJEUX

Menaces	Enjeux	Actions
<input type="checkbox"/> banalisation	<input checked="" type="checkbox"/> créer	<input checked="" type="checkbox"/> déboisement
<input checked="" type="checkbox"/> fermeture	<input checked="" type="checkbox"/> restaurer	<input type="checkbox"/> remplacement de mobilier
<input checked="" type="checkbox"/> disproportion (lignes HT)	<input type="checkbox"/> maintenir	<input checked="" type="checkbox"/> aménagement (table de lecture)
<input type="checkbox"/> inaccessibilité	<input checked="" type="checkbox"/> valoriser	<input type="checkbox"/> intégration
<input type="checkbox"/> autres :	<input type="checkbox"/> autres :	<input type="checkbox"/> autres :



La Fabrique du Lieu

Covisibilités en bords de Loire



VALEUR

Critères	Co visibilités	Intérêt
<input type="checkbox"/> châteaux	<input checked="" type="checkbox"/> vue n°50	<input checked="" type="checkbox"/> Exceptionnel
<input type="checkbox"/> front bâti	<input checked="" type="checkbox"/> vue n°48	<input type="checkbox"/> Remarquable
<input checked="" type="checkbox"/> ouvrages	<input type="checkbox"/> vue n°.....	<input type="checkbox"/> Ordinaire
<input checked="" type="checkbox"/> nature	<input type="checkbox"/> vue n°.....	

COMMENTAIRE

Cette vue est le premier grand dégagement sur la Loire depuis Orléans. La vue sur la silhouette bâtie d'Orléans et la confluence entre Loire et Loiret génère une large surface en eau très lumineuse et offre deux atmosphères contrastées de fleuve et de rivière. Mais la végétation a tendance à camoufler la vue sur la confluence. Les ouvrages liés à la Loire (escalier et échelle de mesure) sont peu visibles.



La Fabrique du Lieu
Covisibilités en bords de Loire



VUE n° 50 - Chaingy – La Bouverie - rive droite



VUE



VUE

Typologie	Orientation	Nature
<input type="checkbox"/> Vue	<input checked="" type="checkbox"/> Frontale	<input type="checkbox"/> Monument
<input type="checkbox"/> Perspective	<input type="checkbox"/> Fuyante	<input type="checkbox"/> Silhouette bâtie
<input checked="" type="checkbox"/> Panorama	<input type="checkbox"/> Stratifiée	<input checked="" type="checkbox"/> Structure paysagère (confluence)
<input type="checkbox"/> Point d'appel	<input type="checkbox"/> enfilade	<input checked="" type="checkbox"/> Motif paysager (cale)
<input type="checkbox"/> autres :	<input type="checkbox"/> autres :	<input type="checkbox"/> autres :

POINT DE VUE

Objet du point de vue	Situation	Accès
<input type="checkbox"/> point de vue	<input checked="" type="checkbox"/> sur la rive	<input type="checkbox"/> route
<input type="checkbox"/> Fenêtre	<input type="checkbox"/> sur la levée	<input checked="" type="checkbox"/> chemin
<input type="checkbox"/> Belvédère	<input type="checkbox"/> des routes	<input type="checkbox"/> piste cyclable
<input type="checkbox"/> Terrasse	<input type="checkbox"/> des villages	<input type="checkbox"/> bâtiment
<input type="checkbox"/> Table de lecture	<input type="checkbox"/> du coteau	<input type="checkbox"/> absence
<input type="checkbox"/> autres :	<input type="checkbox"/> autres :	<input type="checkbox"/> autres :

ENJEUX

Menaces	Enjeux	Actions
<input type="checkbox"/> banalisation	<input type="checkbox"/> créer	<input checked="" type="checkbox"/> déboisement
<input checked="" type="checkbox"/> fermeture	<input checked="" type="checkbox"/> restaurer	<input type="checkbox"/> remplacement de mobilier
<input type="checkbox"/> disproportion	<input type="checkbox"/> maintenir	<input type="checkbox"/> aménagement
<input checked="" type="checkbox"/> inaccessibilité	<input type="checkbox"/> valoriser	<input type="checkbox"/> intégration
<input type="checkbox"/> autres :	<input type="checkbox"/> autres :	<input checked="" type="checkbox"/> autres : ouverture d'accès



La Fabrique du Lieu

Covisibilités en bords de Loire



VALEUR

Critères	Co visibilités	Intérêt
<input type="checkbox"/> châteaux	<input checked="" type="checkbox"/> vue n°49	<input checked="" type="checkbox"/> Exceptionnel
<input type="checkbox"/> front bâti	<input checked="" type="checkbox"/> vue n°48	<input type="checkbox"/> Remarquable
<input type="checkbox"/> ouvrages	<input type="checkbox"/> vue n°.....	<input type="checkbox"/> Ordinaire
<input checked="" type="checkbox"/> nature	<input type="checkbox"/> vue n°.....	

COMMENTAIRE

Ancien départ pour les embarcations des pêcheurs, le bord de l'eau est aujourd'hui enrichi et les ouvrages anciens d'accès sont, aujourd'hui, bloqués par des blocs de pierre.



La Fabrique du Lieu
Covisibilités en bords de Loire



VUE n° 51 - Chaingy – Plage de Fourneaux - rive droite



VUE



La Fabrique du Lieu
Covisibilités en bords de Loire



VUE

Typologie	Orientation	Nature
<input type="checkbox"/> Vue	<input checked="" type="checkbox"/> Frontale	<input type="checkbox"/> Monument
<input type="checkbox"/> Perspective	<input type="checkbox"/> Fuyante	<input type="checkbox"/> Silhouette bâtie
<input checked="" type="checkbox"/> Panorama	<input type="checkbox"/> Stratifiée	<input checked="" type="checkbox"/> Structure paysagère
<input type="checkbox"/> Point d'appel	<input type="checkbox"/> enfilade	<input type="checkbox"/> Motif paysager
<input type="checkbox"/> autres :	<input type="checkbox"/> autres :	<input type="checkbox"/> autres :

POINT DE VUE

Objet du point de vue	Situation	Accès
<input type="checkbox"/> point de vue	<input checked="" type="checkbox"/> sur la rive	<input type="checkbox"/> route
<input checked="" type="checkbox"/> Fenêtre	<input type="checkbox"/> sur la levée	<input checked="" type="checkbox"/> chemin
<input type="checkbox"/> Belvédère	<input type="checkbox"/> des routes	<input type="checkbox"/> piste cyclable
<input type="checkbox"/> Terrasse	<input type="checkbox"/> des villages	<input type="checkbox"/> bâtiment
<input type="checkbox"/> Table de lecture	<input type="checkbox"/> du coteau	<input type="checkbox"/> absence
<input type="checkbox"/> autres :	<input type="checkbox"/> autres :	<input type="checkbox"/> autres :

ENJEUX

Menaces	Enjeux	Actions
<input type="checkbox"/> banalisation	<input type="checkbox"/> créer	<input checked="" type="checkbox"/> déboisement
<input checked="" type="checkbox"/> fermeture	<input checked="" type="checkbox"/> restaurer	<input type="checkbox"/> remplacement de mobilier
<input checked="" type="checkbox"/> disproportion	<input type="checkbox"/> maintenir	<input type="checkbox"/> aménagement
<input type="checkbox"/> inaccessibilité	<input checked="" type="checkbox"/> valoriser	<input type="checkbox"/> intégration
<input checked="" type="checkbox"/> autres : (dégradation)	<input type="checkbox"/> autres :	<input checked="" type="checkbox"/> autres : clarification des usages



La Fabrique du Lieu

Covisibilités en bords de Loire



VALEUR

Critères	Co visibilités	Intérêt
<input type="checkbox"/> châteaux	<input checked="" type="checkbox"/> vue n°49	<input type="checkbox"/> Exceptionnel
<input type="checkbox"/> front bâti	<input type="checkbox"/> vue n°.....	<input type="checkbox"/> Remarquable
<input type="checkbox"/> ouvrages	<input type="checkbox"/> vue n°.....	<input checked="" type="checkbox"/> Ordinaire
<input checked="" type="checkbox"/> nature	<input type="checkbox"/> vue n°.....	

COMMENTAIRE

Le site accueille de nombreux usages liés à la proximité de l'agglomération Orléanaise. Ces usages entraînent quelques détérioration des équipements mais aussi des percées dans le boisement situé au bord de l'eau ce qui permet de redécouvrir le fleuve. Il semble que le passé du site était encore plus riche d'usages (pêche, guinguette, fêtes...) qui maintenaient l'espace plus ouvert.



La Fabrique du Lieu
Covisibilités en bords de Loire



VUE n° 52 - Mareau-aux-Prés – face à l'île de Mareau - rive gauche



VUE



La Fabrique du Lieu



Covisibilités en bords de Loire



VUE

Typologie	Orientation	Nature
<input checked="" type="checkbox"/> Vue	<input type="checkbox"/> Frontale	<input type="checkbox"/> Monument
<input type="checkbox"/> Perspective	<input type="checkbox"/> Fuyante	<input type="checkbox"/> Silhouette bâtie
<input type="checkbox"/> Panorama	<input type="checkbox"/> Stratifiée	<input checked="" type="checkbox"/> Structure paysagère
<input type="checkbox"/> Point d'appel	<input checked="" type="checkbox"/> enfilade	<input checked="" type="checkbox"/> Motif paysager
<input type="checkbox"/> autres :	<input type="checkbox"/> autres :	<input type="checkbox"/> autres :

POINT DE VUE

Objet du point de vue	Situation	Accès
<input type="checkbox"/> point de vue	<input type="checkbox"/> sur la rive	<input checked="" type="checkbox"/> route (accès restreint)
<input checked="" type="checkbox"/> Fenêtre	<input checked="" type="checkbox"/> sur la levée	<input type="checkbox"/> chemin
<input type="checkbox"/> Belvédère	<input type="checkbox"/> des routes	<input checked="" type="checkbox"/> piste cyclable (Loire à vélo)
<input type="checkbox"/> Terrasse	<input type="checkbox"/> des villages	<input type="checkbox"/> bâtiment
<input type="checkbox"/> Table de lecture	<input type="checkbox"/> du coteau	<input type="checkbox"/> absence
<input type="checkbox"/> autres :	<input type="checkbox"/> autres :	<input type="checkbox"/> autres :

ENJEUX

Menaces	Enjeux	Actions
<input checked="" type="checkbox"/> banalisation	<input type="checkbox"/> créer	<input checked="" type="checkbox"/> déboisement
<input checked="" type="checkbox"/> fermeture	<input type="checkbox"/> restaurer	<input type="checkbox"/> remplacement de mobilier
<input type="checkbox"/> disproportion	<input checked="" type="checkbox"/> maintenir	<input type="checkbox"/> aménagement
<input type="checkbox"/> inaccessibilité	<input type="checkbox"/> valoriser	<input type="checkbox"/> intégration
<input type="checkbox"/> autres :	<input type="checkbox"/> autres :	<input type="checkbox"/> autres :



La Fabrique du Lieu

Covisibilités en bords de Loire



VALEUR

Critères	Co visibilités	Intérêt
<input type="checkbox"/> châteaux	<input type="checkbox"/> vue n°.....	<input type="checkbox"/> Exceptionnel
<input type="checkbox"/> front bâti	<input type="checkbox"/> vue n°.....	<input type="checkbox"/> Remarquable
<input type="checkbox"/> ouvrages	<input type="checkbox"/> vue n°.....	<input checked="" type="checkbox"/> Ordinaire
<input checked="" type="checkbox"/> nature	<input type="checkbox"/> vue n°.....	

COMMENTAIRE

Cette vue est attirante parce qu'elle constitue une des rares fenêtres dans un boisement. Ce qu'elle donne à voir est représentatif de l'ambiance de Loire.



La Fabrique du Lieu
Covisibilités en bords de Loire



VUE n° 53 - Mareau-aux-Prés – L'Ormetau- rive gauche



VUE



POINT DE VUE



VUE

Typologie	Orientation	Nature
<input checked="" type="checkbox"/> Vue	<input type="checkbox"/> Frontale	<input type="checkbox"/> Monument
<input type="checkbox"/> Perspective	<input type="checkbox"/> Fuyante	<input type="checkbox"/> Silhouette bâtie
<input type="checkbox"/> Panorama	<input type="checkbox"/> Stratifiée	<input checked="" type="checkbox"/> Structure paysagère
<input type="checkbox"/> Point d'appel	<input checked="" type="checkbox"/> enfilade	<input checked="" type="checkbox"/> Motif paysager (île)
<input type="checkbox"/> autres :	<input type="checkbox"/> autres :	<input type="checkbox"/> autres :

POINT DE VUE

Objet du point de vue	Situation	Accès
<input type="checkbox"/> point de vue	<input type="checkbox"/> sur la rive	<input checked="" type="checkbox"/> route (accès restreint)
<input type="checkbox"/> Fenêtre	<input checked="" type="checkbox"/> sur la levée	<input type="checkbox"/> chemin
<input type="checkbox"/> Belvédère	<input type="checkbox"/> des routes	<input checked="" type="checkbox"/> piste cyclable (Loire à vélo)
<input type="checkbox"/> Terrasse	<input type="checkbox"/> des villages	<input type="checkbox"/> bâtiment
<input checked="" type="checkbox"/> Table de lecture	<input type="checkbox"/> du coteau	<input type="checkbox"/> absence
<input type="checkbox"/> autres :	<input type="checkbox"/> autres :	<input type="checkbox"/> autres :

ENJEUX

Menaces	Enjeux	Actions
<input type="checkbox"/> banalisation	<input type="checkbox"/> créer	<input checked="" type="checkbox"/> déboisement
<input checked="" type="checkbox"/> fermeture	<input checked="" type="checkbox"/> restaurer	<input checked="" type="checkbox"/> remplacement de mobilier
<input type="checkbox"/> disproportion	<input type="checkbox"/> maintenir	<input type="checkbox"/> aménagement
<input type="checkbox"/> inaccessibilité	<input type="checkbox"/> valoriser	<input type="checkbox"/> intégration
<input type="checkbox"/> autres :	<input type="checkbox"/> autres :	<input type="checkbox"/> autres :



La Fabrique du Lieu

Covisibilités en bords de Loire



VALEUR

Critères	Co visibilités	Intérêt
<input type="checkbox"/> châteaux	<input type="checkbox"/> vue n°.....	<input type="checkbox"/> Exceptionnel
<input type="checkbox"/> front bâti	<input type="checkbox"/> vue n°.....	<input type="checkbox"/> Remarquable
<input type="checkbox"/> ouvrages	<input type="checkbox"/> vue n°.....	<input checked="" type="checkbox"/> Ordinaire
<input checked="" type="checkbox"/> nature	<input type="checkbox"/> vue n°.....	

COMMENTAIRE

Cette vue est très agréable parce qu'elle offre une vue du haut de la levée et au bord de l'eau entre deux saules blancs remarquables.



La Fabrique du Lieu

Covisibilités en bords de Loire



VUE n° 54 - Mareau-aux-Prés – rive gauche



VUE



POINT DE VUE



La Fabrique du Lieu
Covisibilités en bords de Loire



VUE

Typologie	Orientation	Nature
<input type="checkbox"/> Vue	<input checked="" type="checkbox"/> Frontale	<input type="checkbox"/> Monument
<input type="checkbox"/> Perspective	<input checked="" type="checkbox"/> Fuyante	<input type="checkbox"/> Silhouette bâtie
<input checked="" type="checkbox"/> Panorama	<input type="checkbox"/> Stratifiée	<input checked="" type="checkbox"/> Structure paysagère (île)
<input type="checkbox"/> Point d'appel	<input type="checkbox"/> enfilade	<input checked="" type="checkbox"/> Motif paysager (île)
<input type="checkbox"/> autres :	<input type="checkbox"/> autres :	<input type="checkbox"/> autres :

POINT DE VUE

Objet du point de vue	Situation	Accès
<input type="checkbox"/> point de vue	<input checked="" type="checkbox"/> sur la rive	<input type="checkbox"/> route
<input type="checkbox"/> Fenêtre	<input type="checkbox"/> sur la levée	<input checked="" type="checkbox"/> chemin
<input type="checkbox"/> Belvédère	<input type="checkbox"/> des routes	<input type="checkbox"/> piste cyclable
<input type="checkbox"/> Terrasse	<input type="checkbox"/> des villages	<input type="checkbox"/> bâtiment
<input checked="" type="checkbox"/> Table de lecture	<input type="checkbox"/> du coteau	<input type="checkbox"/> absence
<input type="checkbox"/> autres :	<input type="checkbox"/> autres :	<input type="checkbox"/> autres :

ENJEUX

Menaces	Enjeux	Actions
<input type="checkbox"/> banalisation	<input type="checkbox"/> créer	<input type="checkbox"/> déboisement
<input type="checkbox"/> fermeture	<input type="checkbox"/> restaurer	<input type="checkbox"/> remplacement de mobilier
<input type="checkbox"/> disproportion	<input checked="" type="checkbox"/> maintenir	<input type="checkbox"/> aménagement
<input type="checkbox"/> inaccessibilité	<input type="checkbox"/> valoriser	<input type="checkbox"/> intégration
<input type="checkbox"/> autres :	<input type="checkbox"/> autres :	<input type="checkbox"/> autres :

VALEUR



La Fabrique du Lieu

Covisibilités en bords de Loire



Critères	Co visibilités	Intérêt
<input type="checkbox"/> châteaux	<input type="checkbox"/> vue n°.....	<input type="checkbox"/> Exceptionnel
<input type="checkbox"/> front bâti	<input type="checkbox"/> vue n°.....	<input checked="" type="checkbox"/> Remarquable
<input type="checkbox"/> ouvrages	<input type="checkbox"/> vue n°.....	<input type="checkbox"/> Ordinaire
<input checked="" type="checkbox"/> nature	<input type="checkbox"/> vue n°.....	

COMMENTAIRE

Ce large panorama est situé au niveau du Port Mallet qui semble être un départ d'embarcations et forme une plage de sable. Le panneau d'informations sur la réserve naturelle officialise cet espace d'intérêt.



La Fabrique du Lieu

Covisibilités en bords de Loire



VUE n° 55 - Saint-Ay – au camping - rive droite



VUE



VUE

Typologie	Orientation	Nature
<input type="checkbox"/> Vue	<input checked="" type="checkbox"/> Frontale	<input type="checkbox"/> Monument
<input type="checkbox"/> Perspective	<input checked="" type="checkbox"/> Fuyante	<input type="checkbox"/> Silhouette bâtie
<input checked="" type="checkbox"/> Panorama	<input type="checkbox"/> Stratifiée	<input checked="" type="checkbox"/> Structure paysagère
<input type="checkbox"/> Point d'appel	<input type="checkbox"/> enfilade	<input type="checkbox"/> Motif paysager
<input type="checkbox"/> autres :	<input type="checkbox"/> autres :	<input type="checkbox"/> autres :

POINT DE VUE

Objet du point de vue	Situation	Accès
<input type="checkbox"/> point de vue	<input checked="" type="checkbox"/> sur la rive	<input type="checkbox"/> route
<input type="checkbox"/> Fenêtre	<input type="checkbox"/> sur la levée	<input checked="" type="checkbox"/> chemin
<input type="checkbox"/> Belvédère	<input type="checkbox"/> des routes	<input type="checkbox"/> piste cyclable
<input type="checkbox"/> Terrasse	<input type="checkbox"/> des villages	<input type="checkbox"/> bâtiment
<input type="checkbox"/> Table de lecture	<input type="checkbox"/> du coteau	<input type="checkbox"/> absence
<input checked="" type="checkbox"/> autres : (plage)	<input type="checkbox"/> autres :	<input type="checkbox"/> autres :

ENJEUX

Menaces	Enjeux	Actions
<input type="checkbox"/> banalisation	<input checked="" type="checkbox"/> créer	<input checked="" type="checkbox"/> déboisement
<input checked="" type="checkbox"/> fermeture	<input type="checkbox"/> restaurer	<input type="checkbox"/> remplacement de mobilier
<input type="checkbox"/> disproportion	<input type="checkbox"/> maintenir	<input type="checkbox"/> aménagement
<input type="checkbox"/> inaccessibilité	<input type="checkbox"/> valoriser	<input type="checkbox"/> intégration
<input type="checkbox"/> autres :	<input type="checkbox"/> autres :	<input type="checkbox"/> autres :



La Fabrique du Lieu

Covisibilités en bords de Loire



VALEUR

Critères	Co visibilité	Intérêt
<input type="checkbox"/> châteaux	<input type="checkbox"/> vue n°.....	<input type="checkbox"/> Exceptionnel
<input type="checkbox"/> front bâti	<input type="checkbox"/> vue n°.....	<input type="checkbox"/> Remarquable
<input type="checkbox"/> ouvrages	<input type="checkbox"/> vue n°.....	<input checked="" type="checkbox"/> Ordinaire
<input checked="" type="checkbox"/> nature	<input type="checkbox"/> vue n°.....	

COMMENTAIRE

Les pratiques du camping dégagent un espace ouvert au bord de l'eau et donne à voir un large panorama sur la Loire. Il semblerait, que l'hiver, la basilique de Cléry-Saint-André soit visible.



La Fabrique du Lieu

Covisibilités en bords de Loire



VUE n° 56 – Meung-sur-Loire – Le pressoir – rive droite

VUE



POINT DE VUE



VUE



Covisibilités en bords de Loire

La Fabrique du Lieu



Typologie	Orientation	Nature
<input type="checkbox"/> Vue	<input checked="" type="checkbox"/> Frontale	<input type="checkbox"/> Monument
<input type="checkbox"/> Perspective	<input checked="" type="checkbox"/> Fuyante	<input checked="" type="checkbox"/> Silhouette bâtie
<input checked="" type="checkbox"/> Panorama	<input type="checkbox"/> Stratifiée	<input checked="" type="checkbox"/> Structure paysagère
<input type="checkbox"/> Point d'appel	<input type="checkbox"/> enfilade	<input checked="" type="checkbox"/> Motif paysager (caves)
<input type="checkbox"/> autres :	<input type="checkbox"/> autres :	<input type="checkbox"/> autres :

POINT DE VUE

Objet du point de vue	Situation	Accès
<input type="checkbox"/> point de vue	<input checked="" type="checkbox"/> sur la rive	<input type="checkbox"/> route
<input type="checkbox"/> Fenêtre	<input type="checkbox"/> sur la levée	<input checked="" type="checkbox"/> chemin
<input type="checkbox"/> Belvédère	<input type="checkbox"/> des routes	<input checked="" type="checkbox"/> piste cyclable
<input checked="" type="checkbox"/> Terrasse	<input type="checkbox"/> des villages	<input type="checkbox"/> bâtiment
<input type="checkbox"/> Table de lecture	<input type="checkbox"/> du coteau	<input type="checkbox"/> absence
<input type="checkbox"/> autres :	<input type="checkbox"/> autres :	<input type="checkbox"/> autres :

ENJEUX

Menaces	Enjeux	Actions
<input checked="" type="checkbox"/> banalisation	<input type="checkbox"/> créer	<input checked="" type="checkbox"/> déboisement
<input checked="" type="checkbox"/> fermeture	<input checked="" type="checkbox"/> restaurer	<input type="checkbox"/> remplacement de mobilier
<input type="checkbox"/> disproportion	<input type="checkbox"/> maintenir	<input checked="" type="checkbox"/> aménagement
<input type="checkbox"/> inaccessibilité	<input checked="" type="checkbox"/> valoriser	<input type="checkbox"/> intégration
<input type="checkbox"/> autres :	<input type="checkbox"/> autres :	<input type="checkbox"/> autres :



La Fabrique du Lieu

Covisibilités en bords de Loire



VALEUR

Critères	Co visibilité	Intérêt
<input type="checkbox"/> châteaux	<input type="checkbox"/> vue n°.....	<input type="checkbox"/> Exceptionnel
<input checked="" type="checkbox"/> front bâti	<input type="checkbox"/> vue n°.....	<input checked="" type="checkbox"/> Remarquable
<input checked="" type="checkbox"/> ouvrages	<input type="checkbox"/> vue n°.....	<input type="checkbox"/> Ordinaire
<input checked="" type="checkbox"/> nature	<input type="checkbox"/> vue n°.....	

COMMENTAIRE

Ce site est relativement peu connu et à l'écart des sites les plus fréquentés. Or il détient un patrimoine rare ; une trentaine de caves creusées dans le calcaire sous une terrasse plantée de tilleuls et d'un garage à bateaux construit en pierre de taille. L'ensemble appartient à une propriété privée mais est accessible depuis le chemin de randonnée public. La végétation camoufle le garage à bateau et la baisse de la ligne d'eau a généré une situation hors d'eau. Les caves sont murées par des murs en béton, cependant elles constituent un potentiel de niche pour les chiroptères.



La Fabrique du Lieu

Covisibilités en bords de Loire



VUE n° 57 - Mareau-aux-Prés – Les Grands Hauts - rive gauche



VUE



VUE

Typologie	Orientation	Nature
<input type="checkbox"/> Vue	<input checked="" type="checkbox"/> Frontale	<input type="checkbox"/> Monument
<input type="checkbox"/> Perspective	<input type="checkbox"/> Fuyante	<input type="checkbox"/> Silhouette bâtie
<input type="checkbox"/> Panorama	<input type="checkbox"/> Stratifiée	<input checked="" type="checkbox"/> Structure paysagère
<input checked="" type="checkbox"/> Point d'appel	<input checked="" type="checkbox"/> enfilade	<input checked="" type="checkbox"/> Motif paysager (château)
<input type="checkbox"/> autres :	<input type="checkbox"/> autres :	<input type="checkbox"/> autres :

POINT DE VUE

Objet du point de vue	Situation	Accès
<input type="checkbox"/> point de vue	<input type="checkbox"/> sur la rive	<input type="checkbox"/> route
<input checked="" type="checkbox"/> Fenêtre	<input type="checkbox"/> sur la levée	<input checked="" type="checkbox"/> chemin
<input type="checkbox"/> Belvédère	<input type="checkbox"/> des routes	<input checked="" type="checkbox"/> piste cyclable (Loire à vélo)
<input type="checkbox"/> Terrasse	<input type="checkbox"/> des villages	<input type="checkbox"/> bâtiment
<input type="checkbox"/> Table de lecture	<input type="checkbox"/> du coteau	<input type="checkbox"/> absence
<input type="checkbox"/> autres :	<input checked="" type="checkbox"/> autres (lit majeur)	<input type="checkbox"/> autres :

ENJEUX

Menaces	Enjeux	Actions
<input type="checkbox"/> banalisation	<input type="checkbox"/> créer	<input checked="" type="checkbox"/> déboisement
<input checked="" type="checkbox"/> fermeture	<input type="checkbox"/> restaurer	<input type="checkbox"/> remplacement de mobilier
<input type="checkbox"/> disproportion	<input checked="" type="checkbox"/> maintenir	<input type="checkbox"/> aménagement
<input type="checkbox"/> inaccessibilité	<input type="checkbox"/> valoriser	<input type="checkbox"/> intégration
<input type="checkbox"/> autres :	<input type="checkbox"/> autres :	<input type="checkbox"/> autres :



La Fabrique du Lieu

Covisibilités en bords de Loire



VALEUR

Critères	Co visibilités	Intérêt
<input type="checkbox"/> châteaux	<input type="checkbox"/> vue n°.....	<input type="checkbox"/> Exceptionnel
<input type="checkbox"/> front bâti	<input type="checkbox"/> vue n°.....	<input type="checkbox"/> Remarquable
<input type="checkbox"/> ouvrages	<input type="checkbox"/> vue n°.....	<input checked="" type="checkbox"/> Ordinaire
<input checked="" type="checkbox"/> nature	<input type="checkbox"/> vue n°.....	

COMMENTAIRE

Cette fenêtre attire l'œil parce qu'elle donne à voir une bâtisse atypique sur l'autre rive. Une récente plantation de pins risque de conduire à la disparition de cette fenêtre.



VUE n° 58 – Meung-sur-Loire – La Petite Mouche - rive droite



VUE



POINT DE VUE



VUE

Typologie	Orientation	Nature
<input type="checkbox"/> Vue	<input checked="" type="checkbox"/> Frontale	<input type="checkbox"/> Monument
<input type="checkbox"/> Perspective	<input checked="" type="checkbox"/> Fuyante	<input type="checkbox"/> Silhouette bâtie
<input checked="" type="checkbox"/> Panorama	<input type="checkbox"/> Stratifiée	<input checked="" type="checkbox"/> Structure paysagère
<input type="checkbox"/> Point d'appel	<input type="checkbox"/> enfilade	<input checked="" type="checkbox"/> Motif paysager (île et caves troglodytes)
<input type="checkbox"/> autres :	<input type="checkbox"/> autres :	<input type="checkbox"/> autres :

POINT DE VUE

Objet du point de vue	Situation	Accès
<input checked="" type="checkbox"/> point de vue	<input checked="" type="checkbox"/> sur la rive	<input type="checkbox"/> route
<input type="checkbox"/> Fenêtre	<input type="checkbox"/> sur la levée	<input checked="" type="checkbox"/> chemin
<input type="checkbox"/> Belvédère	<input type="checkbox"/> des routes	<input type="checkbox"/> piste cyclable
<input type="checkbox"/> Terrasse	<input type="checkbox"/> des villages	<input type="checkbox"/> bâtiment
<input type="checkbox"/> Table de lecture	<input type="checkbox"/> du coteau	<input type="checkbox"/> absence
<input type="checkbox"/> autres :	<input type="checkbox"/> autres :	<input type="checkbox"/> autres :

ENJEUX

Menaces	Enjeux	Actions
<input type="checkbox"/> banalisation	<input type="checkbox"/> créer	<input checked="" type="checkbox"/> déboisement
<input checked="" type="checkbox"/> fermeture	<input type="checkbox"/> restaurer	<input type="checkbox"/> remplacement de mobilier
<input type="checkbox"/> disproportion	<input type="checkbox"/> maintenir	<input checked="" type="checkbox"/> aménagement
<input checked="" type="checkbox"/> inaccessibilité	<input checked="" type="checkbox"/> valoriser	<input type="checkbox"/> intégration
<input checked="" type="checkbox"/> autres : dégradation	<input type="checkbox"/> autres :	<input type="checkbox"/> autres :



La Fabrique du Lieu

Covisibilités en bords de Loire



VALEUR

Critères	Co visibilités	Intérêt
<input type="checkbox"/> châteaux	<input type="checkbox"/> vue n°.....	<input type="checkbox"/> Exceptionnel
<input type="checkbox"/> front bâti	<input type="checkbox"/> vue n°.....	<input checked="" type="checkbox"/> Remarquable
<input checked="" type="checkbox"/> ouvrages	<input type="checkbox"/> vue n°.....	<input type="checkbox"/> Ordinaire
<input checked="" type="checkbox"/> nature	<input type="checkbox"/> vue n°.....	

COMMENTAIRE

Ce site est assez exceptionnel compte tenu de la présence de caves troglodytiques qui forment au-dessus un potentiel de belvédère. Aujourd'hui, la vue du dessus est totalement fermée et les caves sont soit murées soit dégradées. Des ouvrages liés à la marine de Loire sont visibles. Le site semble être investit par les habitants et passionnés ; un tabouret artisanal a été installé, des feux de camp sont visibles, la cale est entretenue.



La Fabrique du Lieu

Covisibilités en bords de Loire



VUE n° 59 – Meung-sur-Loire - rive gauche



VUE



VUE

Typologie	Orientation	Nature
<input type="checkbox"/> Vue	<input type="checkbox"/> Frontale	<input type="checkbox"/> Monument
<input type="checkbox"/> Perspective	<input checked="" type="checkbox"/> Fuyante	<input checked="" type="checkbox"/> Silhouette bâtie
<input checked="" type="checkbox"/> Panorama	<input type="checkbox"/> Stratifiée	<input type="checkbox"/> Structure paysagère
<input type="checkbox"/> Point d'appel	<input type="checkbox"/> enfilade	<input type="checkbox"/> Motif paysager
<input type="checkbox"/> autres :	<input type="checkbox"/> autres :	<input type="checkbox"/> autres :

POINT DE VUE

Objet du point de vue	Situation	Accès
<input type="checkbox"/> point de vue	<input checked="" type="checkbox"/> sur la rive	<input checked="" type="checkbox"/> route
<input type="checkbox"/> Fenêtre	<input type="checkbox"/> sur la levée	<input type="checkbox"/> chemin
<input type="checkbox"/> Belvédère	<input type="checkbox"/> des routes	<input checked="" type="checkbox"/> piste cyclable (Loire à vélo)
<input type="checkbox"/> Terrasse	<input type="checkbox"/> des villages	<input type="checkbox"/> bâtiment
<input type="checkbox"/> Table de lecture	<input type="checkbox"/> du coteau	<input type="checkbox"/> absence
<input type="checkbox"/> autres :	<input type="checkbox"/> autres :	<input type="checkbox"/> autres :

ENJEUX

Menaces	Enjeux	Actions
<input checked="" type="checkbox"/> banalisation	<input type="checkbox"/> créer	<input checked="" type="checkbox"/> déboisement
<input checked="" type="checkbox"/> fermeture	<input type="checkbox"/> restaurer	<input type="checkbox"/> remplacement de mobilier
<input type="checkbox"/> disproportion	<input type="checkbox"/> maintenir	<input checked="" type="checkbox"/> aménagement
<input checked="" type="checkbox"/> inaccessibilité	<input checked="" type="checkbox"/> valoriser	<input checked="" type="checkbox"/> intégration (architecture)
<input type="checkbox"/> autres :	<input type="checkbox"/> autres :	<input type="checkbox"/> autres :



La Fabrique du Lieu

Covisibilités en bords de Loire



VALEUR

Critères	Co visibilité	Intérêt
<input type="checkbox"/> châteaux	<input checked="" type="checkbox"/> vue n°60	<input type="checkbox"/> Exceptionnel
<input type="checkbox"/> front bâti	<input type="checkbox"/> vue n°.....	<input type="checkbox"/> Remarquable
<input type="checkbox"/> ouvrages	<input type="checkbox"/> vue n°.....	<input checked="" type="checkbox"/> Ordinaire
<input checked="" type="checkbox"/> nature	<input type="checkbox"/> vue n°.....	

COMMENTAIRE

Une large vue donne à voir l'implantation bâtie en bord de Loire. Cependant, la majorité des constructions ne sont pas en cohérence avec le site et l'harmonie du paysage.



La Fabrique du Lieu
Covisibilités en bords de Loire



VUE n° 60 – Meung-sur-Loire – rive droite



VUE



POINT DE VUE



VUE

Typologie	Orientation	Nature
<input type="checkbox"/> Vue	<input checked="" type="checkbox"/> Frontale	<input type="checkbox"/> Monument
<input type="checkbox"/> Perspective	<input type="checkbox"/> Fuyante	<input type="checkbox"/> Silhouette bâtie
<input checked="" type="checkbox"/> Panorama	<input type="checkbox"/> Stratifiée	<input checked="" type="checkbox"/> Structure paysagère
<input type="checkbox"/> Point d'appel	<input type="checkbox"/> enfilade	<input checked="" type="checkbox"/> Motif paysager (île)
<input type="checkbox"/> autres :	<input type="checkbox"/> autres :	<input type="checkbox"/> autres :

POINT DE VUE

Objet du point de vue	Situation	Accès
<input type="checkbox"/> point de vue	<input type="checkbox"/> sur la rive	<input type="checkbox"/> route
<input type="checkbox"/> Fenêtre	<input type="checkbox"/> sur la levée	<input type="checkbox"/> chemin
<input type="checkbox"/> Belvédère	<input type="checkbox"/> des routes	<input type="checkbox"/> piste cyclable
<input checked="" type="checkbox"/> Terrasse (piscine)	<input checked="" type="checkbox"/> des villages	<input checked="" type="checkbox"/> bâtiment (piscine)
<input type="checkbox"/> Table de lecture	<input type="checkbox"/> du coteau	<input type="checkbox"/> absence
<input type="checkbox"/> autres :	<input type="checkbox"/> autres :	<input type="checkbox"/> autres :

ENJEUX

Menaces	Enjeux	Actions
<input type="checkbox"/> banalisation	<input type="checkbox"/> créer	<input checked="" type="checkbox"/> déboisement
<input checked="" type="checkbox"/> fermeture	<input checked="" type="checkbox"/> restaurer	<input type="checkbox"/> remplacement de mobilier
<input type="checkbox"/> disproportion	<input type="checkbox"/> maintenir	<input checked="" type="checkbox"/> aménagement
<input checked="" type="checkbox"/> inaccessibilité	<input checked="" type="checkbox"/> valoriser	<input type="checkbox"/> intégration
<input type="checkbox"/> autres :	<input type="checkbox"/> autres :	<input type="checkbox"/> autres :



La Fabrique du Lieu

Covisibilités en bords de Loire



VALEUR

Critères	Co visibilité	Intérêt
<input type="checkbox"/> châteaux	<input type="checkbox"/> vue n°.....	<input type="checkbox"/> Exceptionnel
<input type="checkbox"/> front bâti	<input type="checkbox"/> vue n°.....	<input type="checkbox"/> Remarquable
<input type="checkbox"/> ouvrages	<input type="checkbox"/> vue n°.....	<input checked="" type="checkbox"/> Ordinaire
<input checked="" type="checkbox"/> nature	<input type="checkbox"/> vue n°.....	

COMMENTAIRE

L'architecture de la piscine prévoit une large terrasse avec vue sur la Loire et qui est accessible des espaces extérieures. Un chemin borde en contre bas cette terrasse entre les deux, ce sont développés des arbres qui masquent totalement la vue. Cet équipement pourrait accueillir un nouveau programme dont l'un des atouts serait cette vue.



La Fabrique du Lieu
Covisibilités en bords de Loire



VUE n° 61 – Meung-sur-Loire – quai Jeanne d’Arc - rive droite



VUE



VUE

Typologie	Orientation	Nature
<input type="checkbox"/> Vue	<input checked="" type="checkbox"/> Frontale	<input type="checkbox"/> Monument
<input checked="" type="checkbox"/> Perspective	<input checked="" type="checkbox"/> Fuyante	<input type="checkbox"/> Silhouette bâtie
<input checked="" type="checkbox"/> Panorama	<input type="checkbox"/> Stratifiée	<input checked="" type="checkbox"/> Structure paysagère
<input type="checkbox"/> Point d'appel	<input type="checkbox"/> enfilade	<input checked="" type="checkbox"/> Motif paysager (ancien pont)
<input type="checkbox"/> autres :	<input type="checkbox"/> autres :	<input type="checkbox"/> autres :

POINT DE VUE

Objet du point de vue	Situation	Accès
<input type="checkbox"/> point de vue	<input checked="" type="checkbox"/> sur la rive	<input type="checkbox"/> route
<input type="checkbox"/> Fenêtre	<input type="checkbox"/> sur la levée	<input checked="" type="checkbox"/> chemin
<input type="checkbox"/> Belvédère	<input type="checkbox"/> des routes	<input type="checkbox"/> piste cyclable
<input checked="" type="checkbox"/> Terrasse	<input type="checkbox"/> des villages	<input type="checkbox"/> bâtiment
<input type="checkbox"/> Table de lecture	<input type="checkbox"/> du coteau	<input type="checkbox"/> absence
<input type="checkbox"/> autres :	<input type="checkbox"/> autres :	<input type="checkbox"/> autres :

ENJEUX

Menaces	Enjeux	Actions
<input type="checkbox"/> banalisation	<input type="checkbox"/> créer	<input checked="" type="checkbox"/> déboisement
<input checked="" type="checkbox"/> fermeture	<input checked="" type="checkbox"/> restaurer	<input checked="" type="checkbox"/> remplacement de mobilier
<input type="checkbox"/> disproportion	<input type="checkbox"/> maintenir	<input type="checkbox"/> aménagement
<input type="checkbox"/> inaccessibilité	<input checked="" type="checkbox"/> valoriser	<input type="checkbox"/> intégration
<input checked="" type="checkbox"/> autres : dégradation	<input type="checkbox"/> autres :	<input type="checkbox"/> autres :



La Fabrique du Lieu

Covisibilités en bords de Loire



VALEUR

Critères	Co visibilités	Intérêt
<input type="checkbox"/> châteaux	<input checked="" type="checkbox"/> vue n°62	<input type="checkbox"/> Exceptionnel
<input type="checkbox"/> front bâti	<input type="checkbox"/> vue	<input type="checkbox"/> Remarquable
<input checked="" type="checkbox"/> ouvrages	<input type="checkbox"/> vue	<input checked="" type="checkbox"/> Ordinaire
<input checked="" type="checkbox"/> nature	<input type="checkbox"/> vue	

COMMENTAIRE

Le site d'observation fait partie d'un ensemble récemment restauré qui constitue une large esplanade plantée. Les ouvrages liés à la marine sont visible. Cependant, le mobilier mis en place gagnerait à être remplacés.



La Fabrique du Lieu

Covisibilités en bords de Loire



VUE n° 62 – Meung-sur-Loire – Roquelin – rive gauche



VUE



POINT DE VUE



La Fabrique du Lieu



Covisibilités en bords de Loire

VUE

Typologie	Orientation	Nature
<input type="checkbox"/> Vue	<input checked="" type="checkbox"/> Frontale	<input checked="" type="checkbox"/> Monument
<input type="checkbox"/> Perspective	<input checked="" type="checkbox"/> Fuyante	<input checked="" type="checkbox"/> Silhouette bâtie
<input checked="" type="checkbox"/> Panorama	<input type="checkbox"/> Stratifiée	<input type="checkbox"/> Structure paysagère
<input type="checkbox"/> Point d'appel	<input type="checkbox"/> enfilade	<input checked="" type="checkbox"/> Motif paysager (ancien pont et pont)
<input type="checkbox"/> autres :	<input type="checkbox"/> autres :	<input type="checkbox"/> autres :

POINT DE VUE

Objet du point de vue	Situation	Accès
<input checked="" type="checkbox"/> point de vue	<input checked="" type="checkbox"/> sur la rive	<input checked="" type="checkbox"/> route
<input type="checkbox"/> Fenêtre	<input type="checkbox"/> sur la levée	<input type="checkbox"/> chemin
<input type="checkbox"/> Belvédère	<input type="checkbox"/> des routes	<input checked="" type="checkbox"/> piste cyclable (Loire à vélo)
<input type="checkbox"/> Terrasse	<input type="checkbox"/> des villages	<input type="checkbox"/> bâtiment
<input type="checkbox"/> Table de lecture	<input type="checkbox"/> du coteau	<input type="checkbox"/> absence
<input checked="" type="checkbox"/> autres : (ancienne pile du pont)	<input type="checkbox"/> autres :	<input type="checkbox"/> autres :

ENJEUX

Menaces	Enjeux	Actions
<input type="checkbox"/> banalisation	<input checked="" type="checkbox"/> créer	<input checked="" type="checkbox"/> déboisement
<input checked="" type="checkbox"/> fermeture	<input type="checkbox"/> restaurer	<input checked="" type="checkbox"/> remplacement de mobilier
<input type="checkbox"/> disproportion	<input type="checkbox"/> maintenir	<input checked="" type="checkbox"/> aménagement
<input type="checkbox"/> inaccessibilité	<input type="checkbox"/> valoriser	<input type="checkbox"/> intégration
<input type="checkbox"/> autres :	<input type="checkbox"/> autres :	<input type="checkbox"/> autres :



La Fabrique du Lieu

Covisibilités en bords de Loire



VALEUR

Critères	Co visibilités	Intérêt
<input checked="" type="checkbox"/> châteaux	<input checked="" type="checkbox"/> vue n°61	<input checked="" type="checkbox"/> Exceptionnel
<input checked="" type="checkbox"/> front bâti	<input type="checkbox"/> vue n°.....	<input type="checkbox"/> Remarquable
<input checked="" type="checkbox"/> ouvrages	<input type="checkbox"/> vue n°.....	<input type="checkbox"/> Ordinaire
<input checked="" type="checkbox"/> nature	<input type="checkbox"/> vue n°.....	

COMMENTAIRE

Cette vue présente un potentiel pour lire le bourg historique de Meung-sur-Loire et sur un élément de particularité lié aux ouvrages de l'ancien pont qui créé une petite cascade. Une action de déboisement sur la rive gauche et une gestion par taille et élagage sur la rive droite devraient permettre de voir le château de Meung-sur-Loire.



La Fabrique du Lieu
Covisibilités en bords de Loire



VUE n° 63 – Meung-sur-Loire – pont - rive gauche



VUE



VUE



La Fabrique du Lieu



Covisibilités en bords de Loire



VUE

Typologie	Orientation	Nature
<input type="checkbox"/> Vue	<input checked="" type="checkbox"/> Frontale	<input checked="" type="checkbox"/> Monument
<input type="checkbox"/> Perspective	<input checked="" type="checkbox"/> Fuyante	<input checked="" type="checkbox"/> Silhouette bâtie
<input checked="" type="checkbox"/> Panorama	<input type="checkbox"/> Stratifiée	<input checked="" type="checkbox"/> Structure paysagère
<input type="checkbox"/> Point d'appel	<input type="checkbox"/> enfilade	<input checked="" type="checkbox"/> Motif paysager (pont)
<input type="checkbox"/> autres :	<input type="checkbox"/> autres :	<input type="checkbox"/> autres :

POINT DE VUE

Objet du point de vue	Situation	Accès
<input type="checkbox"/> point de vue	<input type="checkbox"/> sur la rive	<input checked="" type="checkbox"/> route
<input type="checkbox"/> Fenêtre	<input type="checkbox"/> sur la levée	<input type="checkbox"/> chemin
<input type="checkbox"/> Belvédère	<input type="checkbox"/> des routes	<input type="checkbox"/> piste cyclable
<input type="checkbox"/> Terrasse	<input type="checkbox"/> des villages	<input type="checkbox"/> bâtiment
<input type="checkbox"/> Table de lecture	<input type="checkbox"/> du coteau	<input type="checkbox"/> absence
<input checked="" type="checkbox"/> autres : (pont)	<input checked="" type="checkbox"/> autres : (pont)	<input type="checkbox"/> autres :

ENJEUX

Menaces	Enjeux	Actions
<input type="checkbox"/> banalisation	<input type="checkbox"/> créer	<input checked="" type="checkbox"/> déboisement
<input checked="" type="checkbox"/> fermeture	<input checked="" type="checkbox"/> restaurer	<input type="checkbox"/> remplacement de mobilier
<input type="checkbox"/> disproportion	<input type="checkbox"/> maintenir	<input type="checkbox"/> aménagement
<input type="checkbox"/> inaccessibilité	<input checked="" type="checkbox"/> valoriser	<input type="checkbox"/> intégration
<input checked="" type="checkbox"/> autres : (dégradation du patrimoine)	<input type="checkbox"/> autres :	<input checked="" type="checkbox"/> autres : (restauration du château)



La Fabrique du Lieu

Covisibilités en bords de Loire



VALEUR

Critères	Co visibilités	Intérêt
<input checked="" type="checkbox"/> châteaux	<input checked="" type="checkbox"/> vue n° 64	<input checked="" type="checkbox"/> Exceptionnel
<input checked="" type="checkbox"/> front bâti	<input type="checkbox"/> vue n°.....	<input type="checkbox"/> Remarquable
<input type="checkbox"/> ouvrages	<input type="checkbox"/> vue n°.....	<input type="checkbox"/> Ordinaire
<input checked="" type="checkbox"/> nature	<input type="checkbox"/> vue n°.....	

COMMENTAIRE

La vue sur le château de Meung-sur-Loire est assez rare, le château est généralement masqué derrière des arbres. La lecture de l'implantation historique du bourg est évidente depuis cette rive avec l'église et le front bâti typique. Des bâches sur les toitures du château constituent un point noir au niveau paysager.




La Fabrique du Lieu

Covisibilités en bords de Loire



VUE n° 64 – Meung-sur-Loire – chemin des grèves - rive droite



VUE



La Fabrique du Lieu



Covisibilités en bords de Loire

VUE

Typologie	Orientation	Nature
<input type="checkbox"/> Vue	<input type="checkbox"/> Frontale	<input type="checkbox"/> Monument
<input type="checkbox"/> Perspective	<input checked="" type="checkbox"/> Fuyante	<input type="checkbox"/> Silhouette bâtie
<input checked="" type="checkbox"/> Panorama	<input type="checkbox"/> Stratifiée	<input checked="" type="checkbox"/> Structure paysagère
<input type="checkbox"/> Point d'appel	<input checked="" type="checkbox"/> enfilade	<input checked="" type="checkbox"/> Motif paysager (pont)
<input type="checkbox"/> autres :	<input type="checkbox"/> autres :	<input type="checkbox"/> autres :

POINT DE VUE

Objet du point de vue	Situation	Accès
<input type="checkbox"/> point de vue	<input checked="" type="checkbox"/> sur la rive	<input type="checkbox"/> route
<input type="checkbox"/> Fenêtre	<input type="checkbox"/> sur la levée	<input checked="" type="checkbox"/> chemin
<input type="checkbox"/> Belvédère	<input type="checkbox"/> des routes	<input type="checkbox"/> piste cyclable
<input type="checkbox"/> Terrasse	<input type="checkbox"/> des villages	<input type="checkbox"/> bâtiment
<input type="checkbox"/> Table de lecture	<input type="checkbox"/> du coteau	<input type="checkbox"/> absence
<input checked="" type="checkbox"/> autres : (esplanade plantée)	<input type="checkbox"/> autres :	<input type="checkbox"/> autres :

ENJEUX

Menaces	Enjeux	Actions
<input type="checkbox"/> banalisation	<input type="checkbox"/> créer	<input checked="" type="checkbox"/> déboisement
<input checked="" type="checkbox"/> fermeture	<input checked="" type="checkbox"/> restaurer	<input type="checkbox"/> remplacement de mobilier
<input type="checkbox"/> disproportion	<input type="checkbox"/> maintenir	<input type="checkbox"/> aménagement
<input type="checkbox"/> inaccessibilité	<input type="checkbox"/> valoriser	<input type="checkbox"/> intégration
<input type="checkbox"/> autres	<input type="checkbox"/> autres :	<input type="checkbox"/> autres :



La Fabrique du Lieu

Covisibilités en bords de Loire



VALEUR

Critères	Co visibilités	Intérêt
<input type="checkbox"/> châteaux	<input checked="" type="checkbox"/> vue n°63	<input type="checkbox"/> Exceptionnel
<input type="checkbox"/> front bâti	<input type="checkbox"/> vue n°.....	<input checked="" type="checkbox"/> Remarquable
<input checked="" type="checkbox"/> ouvrages	<input type="checkbox"/> vue n°.....	<input type="checkbox"/> Ordinaire
<input checked="" type="checkbox"/> nature	<input type="checkbox"/> vue n°.....	

COMMENTAIRE

Le pont suspendu marque fortement cette vue. Mais c'est aussi l'aménagement du point de vue qui qualifie l'intérêt de ce site. L'esplanade plantée d'arbres offre un lieu d'observation et de repos idéal. Plusieurs bancs sont installés et largement occupés.



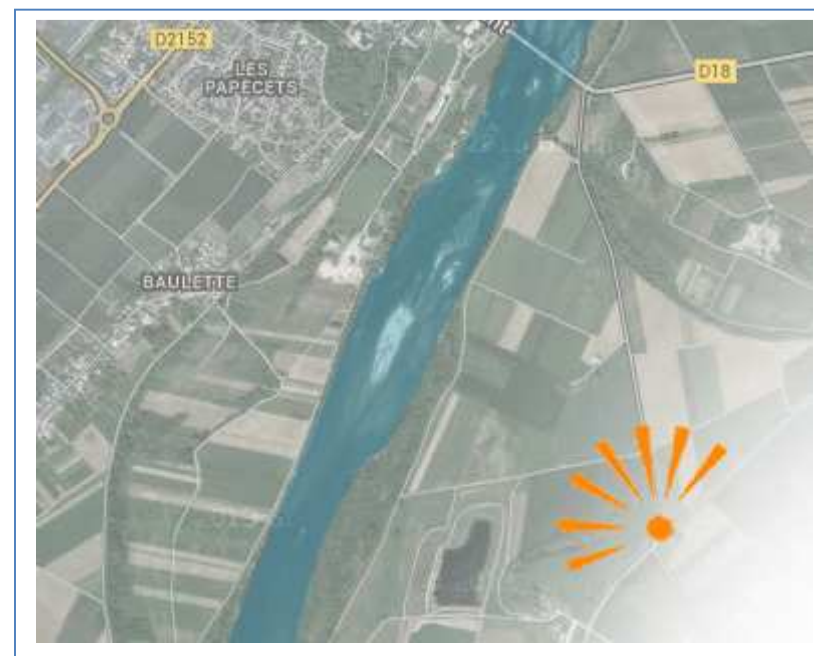
La Fabrique du Lieu
Covisibilités en bords de Loire



VUE n° 65 - Dry - rive gauche



VUE



VUE

Typologie	Orientation	Nature
<input type="checkbox"/> Vue	<input checked="" type="checkbox"/> Frontale	<input checked="" type="checkbox"/> Monument
<input type="checkbox"/> Perspective	<input type="checkbox"/> Fuyante	<input checked="" type="checkbox"/> Silhouette bâtie
<input type="checkbox"/> Panorama	<input checked="" type="checkbox"/> Stratifiée	<input checked="" type="checkbox"/> Structure paysagère
<input checked="" type="checkbox"/> Point d'appel	<input type="checkbox"/> enfilade	<input checked="" type="checkbox"/> Motif paysager
<input type="checkbox"/> autres :	<input type="checkbox"/> autres :	<input type="checkbox"/> autres :

POINT DE VUE

Objet du point de vue	Situation	Accès
<input checked="" type="checkbox"/> point de vue	<input checked="" type="checkbox"/> sur la rive	<input type="checkbox"/> route
<input type="checkbox"/> Fenêtre	<input type="checkbox"/> sur la levée	<input checked="" type="checkbox"/> chemin
<input type="checkbox"/> Belvédère	<input type="checkbox"/> des routes	<input type="checkbox"/> piste cyclable
<input type="checkbox"/> Terrasse	<input type="checkbox"/> des villages	<input type="checkbox"/> bâtiment
<input type="checkbox"/> Table de lecture	<input type="checkbox"/> du coteau	<input type="checkbox"/> absence
<input type="checkbox"/> autres :	<input type="checkbox"/> autres :	<input type="checkbox"/> autres :

ENJEUX

Menaces	Enjeux	Actions
<input type="checkbox"/> banalisation	<input type="checkbox"/> créer	<input checked="" type="checkbox"/> déboisement
<input checked="" type="checkbox"/> fermeture	<input checked="" type="checkbox"/> restaurer	<input type="checkbox"/> remplacement de mobilier
<input type="checkbox"/> disproportion	<input type="checkbox"/> maintenir	<input type="checkbox"/> aménagement
<input type="checkbox"/> inaccessibilité	<input type="checkbox"/> valoriser	<input type="checkbox"/> intégration
<input checked="" type="checkbox"/> autres : (patrimoine dégradé)	<input type="checkbox"/> autres :	<input checked="" type="checkbox"/> autres : (restauration)



La Fabrique du Lieu

Covisibilités en bords de Loire



VALEUR

Critères	Co visibilités	Intérêt
<input type="checkbox"/> châteaux	<input type="checkbox"/> vue n°.....	<input type="checkbox"/> Exceptionnel
<input checked="" type="checkbox"/> front bâti	<input type="checkbox"/> vue n°.....	<input checked="" type="checkbox"/> Remarquable
<input type="checkbox"/> ouvrages	<input type="checkbox"/> vue n°.....	<input type="checkbox"/> Ordinaire
<input checked="" type="checkbox"/> nature	<input type="checkbox"/> vue n°.....	

COMMENTAIRE

Cette vue est en recul dans le val et donne à voir l'implantation du bourg de Meung-sur-Loire dans le grand paysage. Il s'agit d'une vue qui s'apprécie sur l'ensemble de l'itinéraire jusqu'au pont de Meung. Une ferme remarquable trône au cœur de l'espace agricole, les bâtiments sont en état de dégradation due au temps.



La Fabrique du Lieu

Covisibilités en bords de Loire



VUE n° 66 – Baule – rue Abbé Pasty - rive droite

VUE



VUE

Typologie	Orientation	Nature
<input checked="" type="checkbox"/> Vue	<input type="checkbox"/> Frontale	<input type="checkbox"/> Monument
<input type="checkbox"/> Perspective	<input type="checkbox"/> Fuyante	<input type="checkbox"/> Silhouette bâtie
<input type="checkbox"/> Panorama	<input checked="" type="checkbox"/> Stratifiée	<input checked="" type="checkbox"/> Structure paysagère
<input type="checkbox"/> Point d'appel	<input type="checkbox"/> enfilade	<input type="checkbox"/> Motif paysager
<input type="checkbox"/> autres :	<input type="checkbox"/> autres :	<input type="checkbox"/> autres :

POINT DE VUE

Objet du point de vue	Situation	Accès
<input type="checkbox"/> point de vue	<input type="checkbox"/> sur la rive	<input checked="" type="checkbox"/> route
<input checked="" type="checkbox"/> Fenêtre	<input type="checkbox"/> sur la levée	<input type="checkbox"/> chemin
<input checked="" type="checkbox"/> Belvédère	<input checked="" type="checkbox"/> des routes	<input type="checkbox"/> piste cyclable
<input type="checkbox"/> Terrasse	<input checked="" type="checkbox"/> des villages	<input type="checkbox"/> bâtiment
<input type="checkbox"/> Table de lecture	<input type="checkbox"/> du coteau	<input checked="" type="checkbox"/> absence
<input type="checkbox"/> autres :	<input type="checkbox"/> autres :	<input type="checkbox"/> autres :

ENJEUX

Menaces	Enjeux	Actions
<input checked="" type="checkbox"/> banalisation	<input type="checkbox"/> créer	<input type="checkbox"/> déboisement
<input type="checkbox"/> fermeture	<input checked="" type="checkbox"/> restaurer	<input type="checkbox"/> remplacement de mobilier
<input type="checkbox"/> disproportion	<input checked="" type="checkbox"/> maintenir	<input type="checkbox"/> aménagement
<input checked="" type="checkbox"/> inaccessibilité	<input type="checkbox"/> valoriser	<input checked="" type="checkbox"/> intégration
<input type="checkbox"/> autres :	<input type="checkbox"/> autres :	<input type="checkbox"/> autres :



La Fabrique du Lieu

Covisibilités en bords de Loire



VALEUR

Critères	Co visibilités	Intérêt
<input type="checkbox"/> châteaux	<input checked="" type="checkbox"/> vue n°67	<input type="checkbox"/> Exceptionnel
<input type="checkbox"/> front bâti	<input type="checkbox"/> vue n°.....	<input type="checkbox"/> Remarquable
<input type="checkbox"/> ouvrages	<input type="checkbox"/> vue n°.....	<input checked="" type="checkbox"/> Ordinaire
<input checked="" type="checkbox"/> nature	<input type="checkbox"/> vue n°.....	

COMMENTAIRE

Ce point de vue est intéressant par la mise en scène de la vue sur la Loire avec l'aménagement d'une balustrade et d'escaliers maçonnés pour descendre dans le val. Le site visible de l'espace public est cependant privé car il appartient à l'Institut Médico-éducatif qui l'entretient et permet ainsi la vue sur le val. Quelques aménagements nuisent cependant à l'harmonie du paysage ; terrain sportif abandonné, serres, œuvres d'arts vieillissantes...



La Fabrique du Lieu

Covisibilités en bords de Loire



VUE n° 67 - Baule – embouchure des Mauves - rive droite



VUE



VUE

Typologie	Orientation	Nature
<input type="checkbox"/> Vue	<input checked="" type="checkbox"/> Frontale	<input checked="" type="checkbox"/> Monument
<input type="checkbox"/> Perspective	<input checked="" type="checkbox"/> Fuyante	<input checked="" type="checkbox"/> Silhouette bâtie
<input type="checkbox"/> Panorama	<input type="checkbox"/> Stratifiée	<input checked="" type="checkbox"/> Structure paysagère
<input type="checkbox"/> Point d'appel	<input type="checkbox"/> enfilade	<input type="checkbox"/> Motif paysager
<input checked="" type="checkbox"/> autres : 360°C	<input type="checkbox"/> autres :	<input type="checkbox"/> autres :

POINT DE VUE

Objet du point de vue	Situation	Accès
<input type="checkbox"/> point de vue	<input type="checkbox"/> sur la rive	<input type="checkbox"/> route
<input type="checkbox"/> Fenêtre	<input checked="" type="checkbox"/> sur la levée	<input checked="" type="checkbox"/> chemin
<input type="checkbox"/> Belvédère	<input type="checkbox"/> des routes	<input checked="" type="checkbox"/> piste cyclable (Loire à vélo)
<input type="checkbox"/> Terrasse	<input type="checkbox"/> des villages	<input type="checkbox"/> bâtiment
<input type="checkbox"/> Table de lecture	<input type="checkbox"/> du coteau	<input type="checkbox"/> absence
<input checked="" type="checkbox"/> autres :	<input type="checkbox"/> autres :	<input type="checkbox"/> autres :

ENJEUX

Menaces	Enjeux	Actions
<input type="checkbox"/> banalisation	<input type="checkbox"/> créer	<input type="checkbox"/> déboisement
<input checked="" type="checkbox"/> fermeture	<input type="checkbox"/> restaurer	<input type="checkbox"/> remplacement de mobilier
<input type="checkbox"/> disproportion	<input checked="" type="checkbox"/> maintenir	<input checked="" type="checkbox"/> aménagement (table de lecture)
<input type="checkbox"/> inaccessibilité	<input type="checkbox"/> valoriser	<input type="checkbox"/> intégration
<input type="checkbox"/> autres :	<input type="checkbox"/> autres :	<input type="checkbox"/> autres :



La Fabrique du Lieu

Covisibilités en bords de Loire



VALEUR

Critères	Co visibilités	Intérêt
<input type="checkbox"/> châteaux	<input checked="" type="checkbox"/> vue n°66	<input checked="" type="checkbox"/> Exceptionnel
<input checked="" type="checkbox"/> front bâti	<input type="checkbox"/> vue n°.....	<input type="checkbox"/> Remarquable
<input type="checkbox"/> ouvrages	<input type="checkbox"/> vue n°.....	<input type="checkbox"/> Ordinaire
<input checked="" type="checkbox"/> nature	<input type="checkbox"/> vue n°.....	

COMMENTAIRE

Ce site offre une vue panoramique sur la Loire, la rivière des Mauves et le val de Loire. La silhouette de Baule et son clocher trônent sur le coteau qui souligne l'horizon. La compréhension du paysage est, ici, évidente entre le relief, les cultures, l'implantation bâtie et la levée. L'arrivée des Mauves dans la Loire constitue un lieu que les habitués aiment à venir observer. Par ailleurs, l'implantation récente d'un maraîcher et le maintien d'une arboriculture garantisse la qualité du paysage.



La Fabrique du Lieu

Covisibilités en bords de Loire



VUE n° 68 - Baule – Le Petit Val - rive droite



VUE



POINT DE VUE



La Fabrique du Lieu



Covisibilités en bords de Loire

VUE

Typologie	Orientation	Nature
<input checked="" type="checkbox"/> Vue	<input checked="" type="checkbox"/> Frontale	<input type="checkbox"/> Monument
<input type="checkbox"/> Perspective	<input type="checkbox"/> Fuyante	<input type="checkbox"/> Silhouette bâtie
<input type="checkbox"/> Panorama	<input type="checkbox"/> Stratifiée	<input checked="" type="checkbox"/> Structure paysagère
<input type="checkbox"/> Point d'appel	<input type="checkbox"/> enfilade	<input type="checkbox"/> Motif paysager
<input type="checkbox"/> autres :	<input type="checkbox"/> autres :	<input type="checkbox"/> autres :

POINT DE VUE

Objet du point de vue	Situation	Accès
<input type="checkbox"/> point de vue	<input checked="" type="checkbox"/> sur la rive	<input type="checkbox"/> route
<input type="checkbox"/> Fenêtre	<input type="checkbox"/> sur la levée	<input checked="" type="checkbox"/> chemin
<input type="checkbox"/> Belvédère	<input type="checkbox"/> des routes	<input checked="" type="checkbox"/> piste cyclable (Loire à vélo)
<input type="checkbox"/> Terrasse	<input type="checkbox"/> des villages	<input type="checkbox"/> bâtiment
<input type="checkbox"/> Table de lecture	<input type="checkbox"/> du coteau	<input type="checkbox"/> absence
<input checked="" type="checkbox"/> autres : (aire de pique nique)	<input type="checkbox"/> autres :	<input type="checkbox"/> autres :

ENJEUX

Menaces	Enjeux	Actions
<input type="checkbox"/> banalisation	<input type="checkbox"/> créer	<input checked="" type="checkbox"/> déboisement
<input checked="" type="checkbox"/> fermeture	<input checked="" type="checkbox"/> restaurer	<input type="checkbox"/> remplacement de mobilier
<input type="checkbox"/> disproportion	<input type="checkbox"/> maintenir	<input type="checkbox"/> aménagement
<input type="checkbox"/> inaccessibilité	<input type="checkbox"/> valoriser	<input type="checkbox"/> intégration
<input type="checkbox"/> autres	<input type="checkbox"/> autres :	<input type="checkbox"/> autres :



La Fabrique du Lieu

Covisibilités en bords de Loire



VALEUR

Critères	Co visibilité	Intérêt
<input type="checkbox"/> châteaux	<input type="checkbox"/> vue n°.....	<input type="checkbox"/> Exceptionnel
<input type="checkbox"/> front bâti	<input type="checkbox"/> vue n°.....	<input type="checkbox"/> Remarquable
<input type="checkbox"/> ouvrages	<input type="checkbox"/> vue n°.....	<input checked="" type="checkbox"/> Ordinaire
<input checked="" type="checkbox"/> nature	<input type="checkbox"/> vue n°.....	

COMMENTAIRE

Le site est très entretenu pour l'aire de pique-nique mais la rive est totalement boisée. On observe des tentatives d'approches de l'eau qui témoignent d'un intérêt à créer des ouvertures.



La Fabrique du Lieu
Covisibilités en bords de Loire



VUE n° 69 – Lailly-en-Val – rive gauche



VUE



La Fabrique du Lieu
Covisibilités en bords de Loire



VUE

Typologie	Orientation	Nature
<input type="checkbox"/> Vue	<input checked="" type="checkbox"/> Frontale	<input checked="" type="checkbox"/> Monument
<input type="checkbox"/> Perspective	<input checked="" type="checkbox"/> Fuyante	<input type="checkbox"/> Silhouette bâtie
<input checked="" type="checkbox"/> Panorama	<input type="checkbox"/> Stratifiée	<input checked="" type="checkbox"/> Structure paysagère
<input type="checkbox"/> Point d'appel	<input type="checkbox"/> enfilade	<input type="checkbox"/> Motif paysager
<input type="checkbox"/> autres :	<input type="checkbox"/> autres :	<input type="checkbox"/> autres :

POINT DE VUE

Objet du point de vue	Situation	Accès
<input type="checkbox"/> point de vue	<input type="checkbox"/> sur la rive	<input type="checkbox"/> route
<input type="checkbox"/> Fenêtre	<input checked="" type="checkbox"/> sur la levée	<input checked="" type="checkbox"/> chemin
<input type="checkbox"/> Belvédère	<input type="checkbox"/> des routes	<input type="checkbox"/> piste cyclable
<input type="checkbox"/> Terrasse	<input type="checkbox"/> des villages	<input type="checkbox"/> bâtiment
<input type="checkbox"/> Table de lecture	<input type="checkbox"/> du coteau	<input type="checkbox"/> absence
<input type="checkbox"/> autres :	<input type="checkbox"/> autres :	<input type="checkbox"/> autres :

ENJEUX

Menaces	Enjeux	Actions
<input type="checkbox"/> banalisation	<input checked="" type="checkbox"/> créer	<input checked="" type="checkbox"/> déboisement
<input checked="" type="checkbox"/> fermeture	<input type="checkbox"/> restaurer	<input type="checkbox"/> remplacement de mobilier
<input type="checkbox"/> disproportion	<input type="checkbox"/> maintenir	<input type="checkbox"/> aménagement
<input type="checkbox"/> inaccessibilité	<input type="checkbox"/> valoriser	<input type="checkbox"/> intégration
<input type="checkbox"/> autres :	<input type="checkbox"/> autres :	<input type="checkbox"/> autres :



La Fabrique du Lieu

Covisibilités en bords de Loire



VALEUR

Critères	Co visibilités	Intérêt
<input type="checkbox"/> châteaux	<input type="checkbox"/> vue n°.....	<input type="checkbox"/> Exceptionnel
<input type="checkbox"/> front bâti	<input type="checkbox"/> vue n°.....	<input type="checkbox"/> Remarquable
<input type="checkbox"/> ouvrages	<input type="checkbox"/> vue n°.....	<input checked="" type="checkbox"/> Ordinaire
<input checked="" type="checkbox"/> nature	<input type="checkbox"/> vue n°.....	

COMMENTAIRE

La vue reflète une ambiance de Loire sauvage depuis la levée qui protège un large val agricole. Au-delà de la ripisylve de l'autre rive, le clocher de Baule se devine.



La Fabrique du Lieu

Covisibilités en bords de Loire



VUE n° 70 – Lailly-en-Val– rue de Meung - rive gauche

VUE



Covisibilités en bords de Loire

La Fabrique du Lieu



VUE

Typologie	Orientation	Nature
<input type="checkbox"/> Vue	<input type="checkbox"/> Frontale	<input checked="" type="checkbox"/> Monument
<input type="checkbox"/> Perspective	<input type="checkbox"/> Fuyante	<input type="checkbox"/> Silhouette bâtie
<input checked="" type="checkbox"/> Panorama	<input checked="" type="checkbox"/> Stratifiée	<input checked="" type="checkbox"/> Structure paysagère
<input checked="" type="checkbox"/> Point d'appel	<input checked="" type="checkbox"/> enfilade	<input checked="" type="checkbox"/> Motif paysager
<input type="checkbox"/> autres :	<input type="checkbox"/> autres :	<input type="checkbox"/> autres :

POINT DE VUE

Objet du point de vue	Situation	Accès
<input type="checkbox"/> point de vue	<input type="checkbox"/> sur la rive	<input checked="" type="checkbox"/> route
<input type="checkbox"/> Fenêtre	<input type="checkbox"/> sur la levée	<input type="checkbox"/> chemin
<input type="checkbox"/> Belvédère	<input checked="" type="checkbox"/> des routes	<input type="checkbox"/> piste cyclable
<input type="checkbox"/> Terrasse	<input type="checkbox"/> des villages	<input type="checkbox"/> bâtiment
<input type="checkbox"/> Table de lecture	<input type="checkbox"/> du coteau	<input type="checkbox"/> absence
<input checked="" type="checkbox"/> autres :	<input type="checkbox"/> autres :	<input type="checkbox"/> autres :

ENJEUX

Menaces	Enjeux	Actions
<input type="checkbox"/> banalisation	<input type="checkbox"/> créer	<input checked="" type="checkbox"/> déboisement
<input checked="" type="checkbox"/> fermeture	<input checked="" type="checkbox"/> restaurer	<input type="checkbox"/> remplacement de mobilier
<input checked="" type="checkbox"/> disproportion	<input type="checkbox"/> maintenir	<input type="checkbox"/> aménagement
<input type="checkbox"/> inaccessibilité	<input type="checkbox"/> valoriser	<input type="checkbox"/> intégration
<input type="checkbox"/> autres :	<input type="checkbox"/> autres :	<input type="checkbox"/> autres :



La Fabrique du Lieu

Covisibilités en bords de Loire



VALEUR

Critères	Co visibilités	Intérêt
<input checked="" type="checkbox"/> châteaux	<input type="checkbox"/> vue n°.....	<input type="checkbox"/> Exceptionnel
<input type="checkbox"/> front bâti	<input type="checkbox"/> vue n°.....	<input checked="" type="checkbox"/> Remarquable
<input type="checkbox"/> ouvrages	<input type="checkbox"/> vue n°.....	<input type="checkbox"/> Ordinaire
<input checked="" type="checkbox"/> nature	<input type="checkbox"/> vue n°.....	

COMMENTAIRE

Cette vue est située dans le val le long d'une route rurale qui parcourt l'espace agricole. Depuis cet itinéraire, quelques points d'appel attirent le regard et permettent de s'orienter dans le paysage. Il s'agit de la Tour César de Beaugency, des clochers de Beaugency et de Baule et du château d'eau de Beaugency.



La Fabrique du Lieu
Covisibilités en bords de Loire



VUE n° 71 - Beaugency – base nautique - rive droite



VUE



POINT DE VUE



VUE

Typologie	Orientation	Nature
<input type="checkbox"/> Vue	<input checked="" type="checkbox"/> Frontale	<input type="checkbox"/> Monument
<input type="checkbox"/> Perspective	<input checked="" type="checkbox"/> Fuyante	<input type="checkbox"/> Silhouette bâtie
<input checked="" type="checkbox"/> Panorama	<input type="checkbox"/> Stratifiée	<input checked="" type="checkbox"/> Structure paysagère
<input type="checkbox"/> Point d'appel	<input type="checkbox"/> enfilade	<input checked="" type="checkbox"/> Motif paysager (pont et centrale)
<input type="checkbox"/> autres :	<input type="checkbox"/> autres :	<input type="checkbox"/> autres :

POINT DE VUE

Objet du point de vue	Situation	Accès
<input type="checkbox"/> point de vue	<input checked="" type="checkbox"/> sur la rive	<input checked="" type="checkbox"/> route
<input type="checkbox"/> Fenêtre	<input type="checkbox"/> sur la levée	<input type="checkbox"/> chemin
<input type="checkbox"/> Belvédère	<input type="checkbox"/> des routes	<input checked="" type="checkbox"/> piste cyclable (Loire à vélo)
<input type="checkbox"/> Terrasse	<input type="checkbox"/> des villages	<input type="checkbox"/> bâtiment
<input type="checkbox"/> Table de lecture	<input type="checkbox"/> du coteau	<input type="checkbox"/> absence
<input checked="" type="checkbox"/> autres : (ponton)	<input type="checkbox"/> autres :	<input type="checkbox"/> autres :

ENJEUX

Menaces	Enjeux	Actions
<input type="checkbox"/> banalisation	<input type="checkbox"/> créer	<input type="checkbox"/> déboisement
<input type="checkbox"/> fermeture	<input type="checkbox"/> restaurer	<input checked="" type="checkbox"/> remplacement de mobilier
<input type="checkbox"/> disproportion	<input type="checkbox"/> maintenir	<input checked="" type="checkbox"/> aménagement (signalétique)
<input type="checkbox"/> inaccessibilité	<input checked="" type="checkbox"/> valoriser	<input type="checkbox"/> intégration
<input checked="" type="checkbox"/> autres : (dégradation)	<input type="checkbox"/> autres :	<input type="checkbox"/> autres :



La Fabrique du Lieu

Covisibilités en bords de Loire



VALEUR

Critères	Co visibilité	Intérêt
<input type="checkbox"/> châteaux	<input type="checkbox"/> vue n°.....	<input type="checkbox"/> Exceptionnel
<input type="checkbox"/> front bâti	<input type="checkbox"/> vue n°.....	<input checked="" type="checkbox"/> Remarquable
<input checked="" type="checkbox"/> ouvrages	<input type="checkbox"/> vue n°.....	<input type="checkbox"/> Ordinaire
<input checked="" type="checkbox"/> nature	<input type="checkbox"/> vue n°.....	

COMMENTAIRE

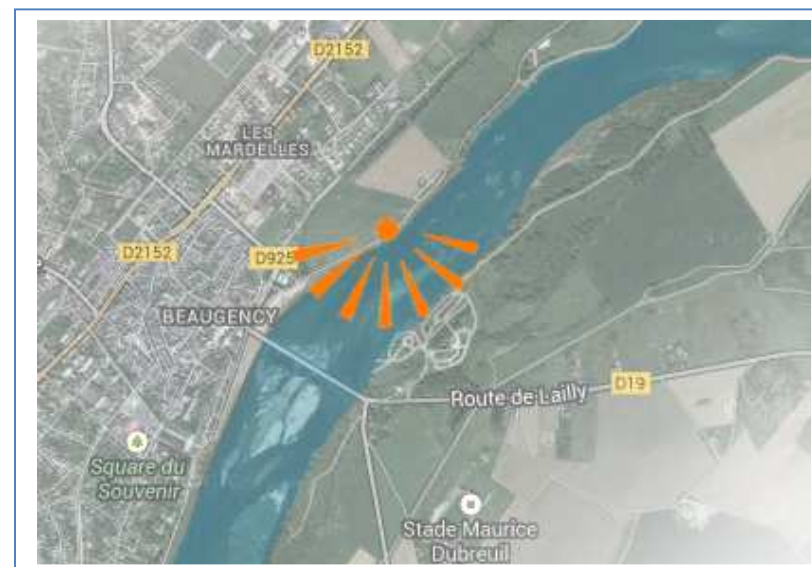
La base nautique créé un lieu de rencontre liés à la navigation sur la Loire. Cette vue est la seule à offrir une ambiance de port contemporain du linéaire étudié. Par ailleurs, ces installations permettent de maintenir la vue relativement dégagée mais aussi d'offrir un point de vue sur l'eau grâce à l'avancée du ponton. Cette vue a aussi la particularité d'être pointée sur la centrale de Saint Laurent.



VUE n° 72 - Beaugency – rive droite



VUE



La Fabrique du Lieu



Covisibilités en bords de Loire



VUE

Typologie	Orientation	Nature
<input type="checkbox"/> Vue	<input type="checkbox"/> Frontale	<input type="checkbox"/> Monument
<input type="checkbox"/> Perspective	<input type="checkbox"/> Fuyante	<input checked="" type="checkbox"/> Silhouette bâtie
<input type="checkbox"/> Panorama	<input checked="" type="checkbox"/> Stratifiée	<input type="checkbox"/> Structure paysagère
<input checked="" type="checkbox"/> Point d'appel	<input checked="" type="checkbox"/> enfilade	<input checked="" type="checkbox"/> Motif paysager (pont)
<input type="checkbox"/> autres :	<input type="checkbox"/> autres :	<input type="checkbox"/> autres :

POINT DE VUE

Objet du point de vue	Situation	Accès
<input type="checkbox"/> point de vue	<input checked="" type="checkbox"/> sur la rive	<input checked="" type="checkbox"/> route
<input type="checkbox"/> Fenêtre	<input type="checkbox"/> sur la levée	<input type="checkbox"/> chemin
<input type="checkbox"/> Belvédère	<input type="checkbox"/> des routes	<input checked="" type="checkbox"/> piste cyclable (Loire à vélo)
<input type="checkbox"/> Terrasse	<input type="checkbox"/> des villages	<input type="checkbox"/> bâtiment
<input type="checkbox"/> Table de lecture	<input type="checkbox"/> du coteau	<input type="checkbox"/> absence
<input type="checkbox"/> autres :	<input type="checkbox"/> autres :	<input type="checkbox"/> autres :

ENJEUX

Menaces	Enjeux	Actions
<input checked="" type="checkbox"/> banalisation	<input type="checkbox"/> créer	<input checked="" type="checkbox"/> déboisement
<input checked="" type="checkbox"/> fermeture	<input checked="" type="checkbox"/> restaurer	<input type="checkbox"/> remplacement de mobilier
<input type="checkbox"/> disproportion	<input type="checkbox"/> maintenir	<input type="checkbox"/> aménagement
<input type="checkbox"/> inaccessibilité	<input type="checkbox"/> valoriser	<input checked="" type="checkbox"/> intégration (évènementiels)
<input type="checkbox"/> autres :	<input type="checkbox"/> autres :	<input type="checkbox"/> autres :



La Fabrique du Lieu

Covisibilités en bords de Loire



VALEUR

Critères	Co visibilités	Intérêt
<input type="checkbox"/> châteaux	<input checked="" type="checkbox"/> vue n°74	<input type="checkbox"/> Exceptionnel
<input checked="" type="checkbox"/> front bâti	<input checked="" type="checkbox"/> vue n°73	<input checked="" type="checkbox"/> Remarquable
<input checked="" type="checkbox"/> ouvrages	<input type="checkbox"/> vue n°.....	<input type="checkbox"/> Ordinaire
<input checked="" type="checkbox"/> nature	<input type="checkbox"/> vue n°.....	

COMMENTAIRE

L'arrivée sur Beaugency est marquée par le passage du pont, typique des ouvrages de Loire. Le développement touristique entraîne de nombreux équipements saisonniers (labyrinthe et structure gonflable, notamment) sur ce secteur qui créent une attractivité forte mais marquent fortement le paysage. Leur intégration paysagère pourrait être améliorée. On peut noter que le bourg et le clocher de Beaugency sont peu visibles compte tenu de l'importance des arbres d'alignements sur les quais de Loire.



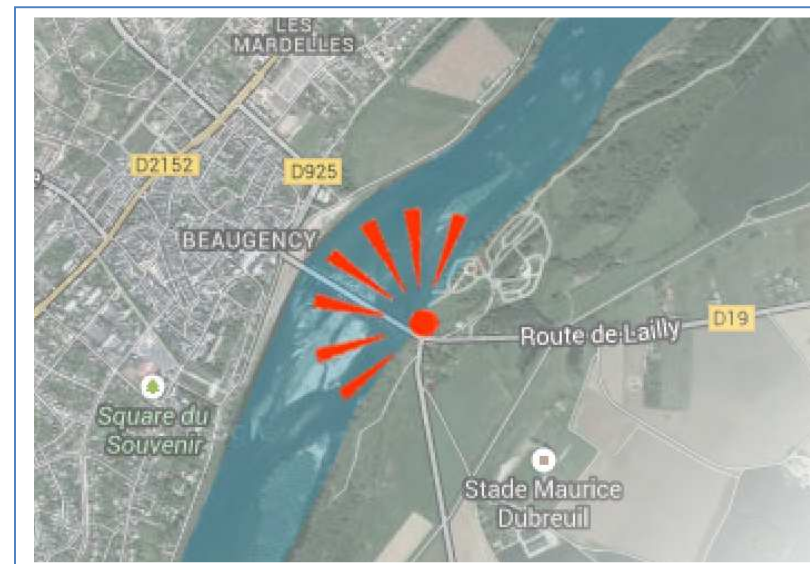
La Fabrique du Lieu
Covisibilités en bords de Loire



VUE n° 73 - Beaugency – pont - rive gauche



VUE



La Fabrique du Lieu



Covisibilités en bords de Loire



VUE

Typologie	Orientation	Nature
<input type="checkbox"/> Vue	<input checked="" type="checkbox"/> Frontale	<input checked="" type="checkbox"/> Monument
<input type="checkbox"/> Perspective	<input type="checkbox"/> Fuyante	<input checked="" type="checkbox"/> Silhouette bâtie
<input checked="" type="checkbox"/> Panorama	<input type="checkbox"/> Stratifiée	<input type="checkbox"/> Structure paysagère
<input type="checkbox"/> Point d'appel	<input checked="" type="checkbox"/> enfilade	<input checked="" type="checkbox"/> Motif paysager (pont et quais)
<input type="checkbox"/> autres :	<input type="checkbox"/> autres :	<input type="checkbox"/> autres :

POINT DE VUE

Objet du point de vue	Situation	Accès
<input type="checkbox"/> point de vue	<input checked="" type="checkbox"/> sur la rive	<input checked="" type="checkbox"/> route
<input type="checkbox"/> Fenêtre	<input type="checkbox"/> sur la levée	<input type="checkbox"/> chemin
<input type="checkbox"/> Belvédère	<input type="checkbox"/> des routes	<input type="checkbox"/> piste cyclable
<input type="checkbox"/> Terrasse	<input type="checkbox"/> des villages	<input type="checkbox"/> bâtiment
<input type="checkbox"/> Table de lecture	<input type="checkbox"/> du coteau	<input type="checkbox"/> absence
<input type="checkbox"/> autres :	<input checked="" type="checkbox"/> autres :	<input type="checkbox"/> autres :

ENJEUX

Menaces	Enjeux	Actions
<input checked="" type="checkbox"/> banalisation	<input type="checkbox"/> créer	<input type="checkbox"/> déboisement
<input type="checkbox"/> fermeture	<input type="checkbox"/> restaurer	<input type="checkbox"/> remplacement de mobilier
<input checked="" type="checkbox"/> disproportion (silos)	<input type="checkbox"/> maintenir	<input type="checkbox"/> aménagement
<input type="checkbox"/> inaccessibilité	<input checked="" type="checkbox"/> valoriser	<input checked="" type="checkbox"/> intégration (équipements temporaires)
<input type="checkbox"/> autres :	<input type="checkbox"/> autres :	<input type="checkbox"/> autres :



La Fabrique du Lieu

Covisibilités en bords de Loire



VALEUR

Critères	Co visibilités	Intérêt
<input type="checkbox"/> châteaux	<input checked="" type="checkbox"/> vue n°76	<input checked="" type="checkbox"/> Exceptionnel
<input checked="" type="checkbox"/> front bâti	<input checked="" type="checkbox"/> vue n°75	<input type="checkbox"/> Remarquable
<input checked="" type="checkbox"/> ouvrages	<input checked="" type="checkbox"/> vue n°74	<input type="checkbox"/> Ordinaire
<input checked="" type="checkbox"/> nature	<input checked="" type="checkbox"/> vue n°72	

COMMENTAIRE

Le bourg de Beaugency est plus lisible en prenant du recul en traversant la Loire. Les quais sont investis par des équipements saisonniers et du stationnement qui dénature l'harmonie patrimoniale.



La Fabrique du Lieu

Covisibilités en bords de Loire



VUE n° 74 - Beaugency – sur le pont



VUE



POINT DE VUE



La Fabrique du Lieu



Covisibilités en bords de Loire

VUE

Typologie	Orientation	Nature
<input type="checkbox"/> Vue	<input type="checkbox"/> Frontale	<input checked="" type="checkbox"/> Monument
<input type="checkbox"/> Perspective	<input checked="" type="checkbox"/> Fuyante	<input checked="" type="checkbox"/> Silhouette bâtie
<input checked="" type="checkbox"/> Panorama	<input type="checkbox"/> Stratifiée	<input checked="" type="checkbox"/> Structure paysagère
<input type="checkbox"/> Point d'appel	<input checked="" type="checkbox"/> enfilade	<input checked="" type="checkbox"/> Motif paysager (île)
<input checked="" type="checkbox"/> autres : 360 °C	<input type="checkbox"/> autres :	<input type="checkbox"/> autres :

POINT DE VUE

Objet du point de vue	Situation	Accès
<input type="checkbox"/> point de vue	<input type="checkbox"/> sur la rive	<input checked="" type="checkbox"/> route (trottoir)
<input type="checkbox"/> Fenêtre	<input type="checkbox"/> sur la levée	<input type="checkbox"/> chemin
<input type="checkbox"/> Belvédère	<input type="checkbox"/> des routes	<input type="checkbox"/> piste cyclable
<input type="checkbox"/> Terrasse	<input type="checkbox"/> des villages	<input type="checkbox"/> bâtiment
<input checked="" type="checkbox"/> Table de lecture	<input type="checkbox"/> du coteau	<input type="checkbox"/> absence
<input type="checkbox"/> autres :	<input checked="" type="checkbox"/> autres : (pont)	<input type="checkbox"/> autres :

ENJEUX

Menaces	Enjeux	Actions
<input checked="" type="checkbox"/> banalisation (évènementiels)	<input type="checkbox"/> créer	<input type="checkbox"/> déboisement
<input type="checkbox"/> fermeture	<input type="checkbox"/> restaurer	<input type="checkbox"/> remplacement de mobilier
<input type="checkbox"/> disproportion	<input type="checkbox"/> maintenir	<input type="checkbox"/> aménagement
<input type="checkbox"/> inaccessibilité	<input checked="" type="checkbox"/> valoriser	<input checked="" type="checkbox"/> intégration (équipements temporaires)
<input type="checkbox"/> autres :	<input type="checkbox"/> autres :	<input type="checkbox"/> autres :



La Fabrique du Lieu

Covisibilités en bords de Loire



VALEUR

Critères	Co visibilités	Intérêt
<input checked="" type="checkbox"/> châteaux	<input checked="" type="checkbox"/> vue n°75	<input checked="" type="checkbox"/> Exceptionnel
<input checked="" type="checkbox"/> front bâti	<input checked="" type="checkbox"/> vue n°73	<input type="checkbox"/> Remarquable
<input checked="" type="checkbox"/> ouvrages	<input checked="" type="checkbox"/> vue n°72	<input type="checkbox"/> Ordinaire
<input checked="" type="checkbox"/> nature	<input checked="" type="checkbox"/> vue n°76	

COMMENTAIRE

La situation sur le pont permet une vue complète sur l'implantation de Beaugency dans son site avec les ouvrages liés aux Mariniers et aux crues. Des panneaux pédagogiques ont été installés sur les parapets du pont au centre de celui-ci, invitant à l'observation du fleuve. Les équipements en bord de Loire ont un fort impact, il s'agira d'améliorer l'intégration des installations saisonnières, du camping et du stationnement.



La Fabrique du Lieu
Covisibilités en bords de Loire



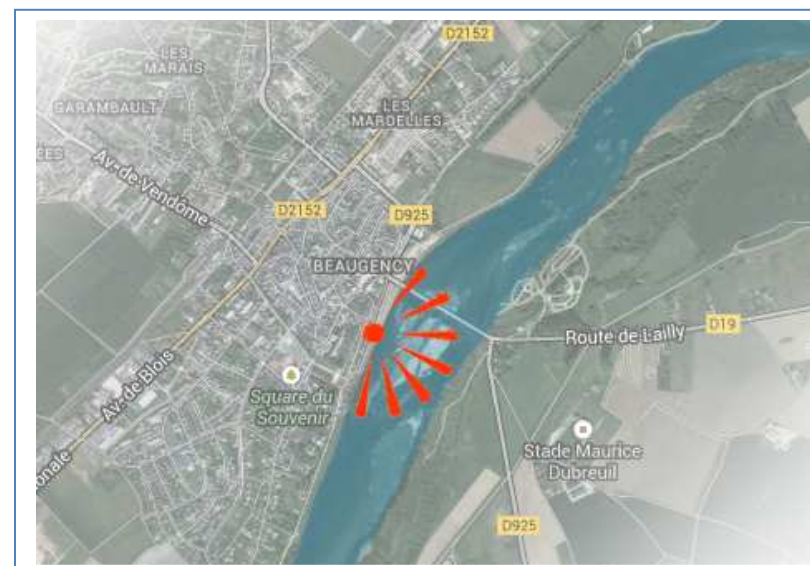
VUE n° 75 - Beaugency – quai de l'abbaye - rive droite



VUE



POINT DE VUE



VUE

Typologie	Orientation	Nature
<input type="checkbox"/> Vue	<input checked="" type="checkbox"/> Frontale	<input type="checkbox"/> Monument
<input type="checkbox"/> Perspective	<input type="checkbox"/> Fuyante	<input type="checkbox"/> Silhouette bâtie
<input checked="" type="checkbox"/> Panorama	<input type="checkbox"/> Stratifiée	<input checked="" type="checkbox"/> Structure paysagère
<input type="checkbox"/> Point d'appel	<input checked="" type="checkbox"/> enfilade	<input checked="" type="checkbox"/> Motif paysager (pont)
<input type="checkbox"/> autres :	<input type="checkbox"/> autres :	<input type="checkbox"/> autres :

POINT DE VUE

Objet du point de vue	Situation	Accès
<input checked="" type="checkbox"/> point de vue	<input checked="" type="checkbox"/> sur la rive	<input checked="" type="checkbox"/> route
<input type="checkbox"/> Fenêtre	<input type="checkbox"/> sur la levée	<input type="checkbox"/> chemin
<input type="checkbox"/> Belvédère	<input type="checkbox"/> des routes	<input checked="" type="checkbox"/> piste cyclable (Loire à vélo)
<input type="checkbox"/> Terrasse	<input type="checkbox"/> des villages	<input type="checkbox"/> bâtiment
<input type="checkbox"/> Table de lecture	<input type="checkbox"/> du coteau	<input type="checkbox"/> absence
<input type="checkbox"/> autres :	<input checked="" type="checkbox"/> autres : (quais)	<input type="checkbox"/> autres :

ENJEUX

Menaces	Enjeux	Actions
<input type="checkbox"/> banalisation	<input type="checkbox"/> créer	<input type="checkbox"/> déboisement
<input type="checkbox"/> fermeture	<input type="checkbox"/> restaurer	<input type="checkbox"/> remplacement de mobilier
<input type="checkbox"/> disproportion	<input checked="" type="checkbox"/> maintenir	<input type="checkbox"/> aménagement
<input type="checkbox"/> inaccessibilité	<input type="checkbox"/> valoriser	<input type="checkbox"/> intégration
<input checked="" type="checkbox"/> autres : (dégradation des quais)	<input type="checkbox"/> autres :	<input checked="" type="checkbox"/> autres : (restauration)



La Fabrique du Lieu

Covisibilités en bords de Loire



VALEUR

Critères	Co visibilité	Intérêt
<input type="checkbox"/> châteaux	<input checked="" type="checkbox"/> vue n°76	<input checked="" type="checkbox"/> Exceptionnel
<input type="checkbox"/> front bâti	<input checked="" type="checkbox"/> vue n°74	<input type="checkbox"/> Remarquable
<input type="checkbox"/> ouvrages	<input checked="" type="checkbox"/> vue n°73	<input type="checkbox"/> Ordinaire
<input checked="" type="checkbox"/> nature		

COMMENTAIRE

Ce panorama s'observe sur un long linéaire des quais où a été installé un panneau d'interprétation temporaire à côté d'une aire de pique-nique. Le pont de Beaugency souligne la présence du bourg malgré la dissimulation de celui-ci derrière les alignements d'arbres.



VUE n° 76 - Beaugency – terrasse du petit mail - rive droite



VUE



POINT DE VUE



La Fabrique du Lieu
Covisibilités en bords de Loire



VUE

Typologie	Orientation	Nature
<input checked="" type="checkbox"/> Vue	<input type="checkbox"/> Frontale	<input type="checkbox"/> Monument
<input type="checkbox"/> Perspective	<input type="checkbox"/> Fuyante	<input type="checkbox"/> Silhouette bâtie
<input type="checkbox"/> Panorama	<input checked="" type="checkbox"/> Stratifiée	<input checked="" type="checkbox"/> Structure paysagère
<input type="checkbox"/> Point d'appel	<input checked="" type="checkbox"/> enfilade	<input checked="" type="checkbox"/> Motif paysager (pont, île)
<input type="checkbox"/> autres :	<input type="checkbox"/> autres :	<input type="checkbox"/> autres :

POINT DE VUE

Objet du point de vue	Situation	Accès
<input type="checkbox"/> point de vue	<input type="checkbox"/> sur la rive	<input type="checkbox"/> route
<input type="checkbox"/> Fenêtre	<input type="checkbox"/> sur la levée	<input checked="" type="checkbox"/> chemin
<input type="checkbox"/> Belvédère	<input type="checkbox"/> des routes	<input type="checkbox"/> piste cyclable
<input checked="" type="checkbox"/> Terrasse	<input checked="" type="checkbox"/> des villages	<input type="checkbox"/> bâtiment
<input type="checkbox"/> Table de lecture	<input type="checkbox"/> du coteau	<input type="checkbox"/> absence
<input type="checkbox"/> autres :	<input type="checkbox"/> autres :	<input checked="" type="checkbox"/> autres : (mail)

ENJEUX

Menaces	Enjeux	Actions
<input checked="" type="checkbox"/> banalisation	<input type="checkbox"/> créer	<input checked="" type="checkbox"/> déboisement
<input checked="" type="checkbox"/> fermeture	<input type="checkbox"/> restaurer	<input checked="" type="checkbox"/> remplacement de mobilier
<input type="checkbox"/> disproportion	<input type="checkbox"/> maintenir	<input type="checkbox"/> aménagement
<input type="checkbox"/> inaccessibilité	<input checked="" type="checkbox"/> valoriser	<input checked="" type="checkbox"/> intégration (architecture)
<input checked="" type="checkbox"/> autres : (invasive)	<input type="checkbox"/> autres :	<input type="checkbox"/> autres :



La Fabrique du Lieu

Covisibilités en bords de Loire



VALEUR

Critères	Co visibilités	Intérêt
<input type="checkbox"/> châteaux	<input checked="" type="checkbox"/> vue n°73	<input type="checkbox"/> Exceptionnel
<input type="checkbox"/> front bâti	<input checked="" type="checkbox"/> vue n°74	<input checked="" type="checkbox"/> Remarquable
<input checked="" type="checkbox"/> ouvrages	<input checked="" type="checkbox"/> vue n°75	<input type="checkbox"/> Ordinaire
<input checked="" type="checkbox"/> nature		

COMMENTAIRE

Cette terrasse est représentative des grandes constructions paysagères du XIX^{ème} siècle où les vues sur la Loire étaient mises en scène. Elle permet un point de vue élevé sur le fleuve. Elle jouxte une tourelle désaffectée qui permettait aussi l'observation de la Loire mais qui est aujourd'hui fermée au public.



La Fabrique du Lieu
Covisibilités en bords de Loire



VUE n° 77 – Tavers – avenue Jules Lemaître - rive droite

VUE



La Fabrique du Lieu
Covisibilités en bords de Loire



VUE

Typologie	Orientation	Nature
<input checked="" type="checkbox"/> Vue	<input checked="" type="checkbox"/> Frontale	<input type="checkbox"/> Monument
<input type="checkbox"/> Perspective	<input type="checkbox"/> Fuyante	<input type="checkbox"/> Silhouette bâtie
<input type="checkbox"/> Panorama	<input checked="" type="checkbox"/> Stratifiée	<input checked="" type="checkbox"/> Structure paysagère
<input type="checkbox"/> Point d'appel	<input type="checkbox"/> enfilade	<input type="checkbox"/> Motif paysager
<input type="checkbox"/> autres :	<input type="checkbox"/> autres :	<input type="checkbox"/> autres :

POINT DE VUE

Objet du point de vue	Situation	Accès
<input type="checkbox"/> point de vue	<input type="checkbox"/> sur la rive	<input checked="" type="checkbox"/> route
<input checked="" type="checkbox"/> Fenêtre	<input type="checkbox"/> sur la levée	<input type="checkbox"/> chemin
<input type="checkbox"/> Belvédère	<input checked="" type="checkbox"/> des routes	<input type="checkbox"/> piste cyclable
<input type="checkbox"/> Terrasse	<input checked="" type="checkbox"/> des villages	<input type="checkbox"/> bâtiment
<input type="checkbox"/> Table de lecture	<input type="checkbox"/> du coteau	<input type="checkbox"/> absence
<input checked="" type="checkbox"/> autres : (croix)	<input type="checkbox"/> autres :	<input type="checkbox"/> autres :

ENJEUX

Menaces	Enjeux	Actions
<input type="checkbox"/> banalisation	<input type="checkbox"/> créer	<input checked="" type="checkbox"/> déboisement
<input checked="" type="checkbox"/> fermeture	<input checked="" type="checkbox"/> restaurer	<input type="checkbox"/> remplacement de mobilier
<input type="checkbox"/> disproportion	<input type="checkbox"/> maintenir	<input type="checkbox"/> aménagement
<input type="checkbox"/> inaccessibilité	<input type="checkbox"/> valoriser	<input type="checkbox"/> intégration
<input type="checkbox"/> autres :	<input type="checkbox"/> autres :	<input type="checkbox"/> autres :



La Fabrique du Lieu

Covisibilités en bords de Loire



VALEUR

Critères	Co visibilité	Intérêt
<input type="checkbox"/> châteaux	<input type="checkbox"/> vue n°.....	<input type="checkbox"/> Exceptionnel
<input type="checkbox"/> front bâti	<input type="checkbox"/> vue n°.....	<input type="checkbox"/> Remarquable
<input type="checkbox"/> ouvrages	<input type="checkbox"/> vue n°.....	<input checked="" type="checkbox"/> Ordinaire
<input checked="" type="checkbox"/> nature	<input type="checkbox"/> vue n°.....	

COMMENTAIRE

Cette vue a été identifiée lors de l'étude des fiches architecturales et paysagères du Pays Loire Beauce. En comparant une carte postale ancienne et la vue actuelle, on constate la fermeture du paysage par les peupleraies et la végétation sauvage du bord du fleuve.

